KANTINEMAP

Op tafel laten liggen

NIET OM MEE TE NEMEN

CARNAVAL 2026 TOTAALMAP INFRA:

Roermond / Venlo / Heijen

ALAAF !

Vrijdag

Pag.	Lijn	Plaats	Tijd
1	1,61,62,63,66 75 672,794	Roermond Stationsplein =via Venloseweg / Bredeweg	aanvang dienst t/m einde dienst
2	2, 67, 68 **+ mat. van/naar Station**	Roermond Stationsplein = via N 280 / Roerkade	aanvang dienst **tot 18:30**
3	2, 67, 68, **+ mat. van/naar Station**	Roermond i.v.m. stremming **Stationsplein en Roerkade** **omleidingwijziging** **= via A 73 / N 280 /**	**18:30** t/m einde dienst
4	70,72,78,672	Panningen	aanvang dienst t/m einde dienst
5, 6	70	Ospel	12:45-15:00
7	74	Nederweert	09:30-10:30
8	79, 679	Sevenum	aanvang dienst tot 12:00 + vanaf 14:00
9, 10	79, 679	Sevenum	12:00-14:00
11	83	Gennep, Ottersum	aanvang dienst t/m einde dienst
12	87, 687	Sevenum	aanvang dienst t/m einde dienst
13	279	Sevenum	aanvang dienst t/m einde dienst

Lijn 72, 73, 77

Roermond, ALLEEN **VANAF Station Rmd**:
halte vervallen

Wilhelminaplein, Outlet/Stadskantoor,
Hatenboer/De Weerd

19:45u. – 21:45u.

Zaterdag

Pag.	Lijn	Plaats	Tijd
1	1,61,62,63,66	Roermond Stationsplein =via Venloseweg / Bredeweg	aanvang dienst t/m einde dienst
3	2, 68 **+ mat. van/naar Station**	Roermond i.v.m. stremming **Stationsplein en Roerkade** **= via A 73 / N 280**	aanvang dienst t/m einde dienst
14	66,72,77	Venlo	19:00 t/m einde dienst
4	70,72	Panningen	aanvang dienst t/m einde dienst
15	73	Wessem	13:00-15:30
8	79	Sevenum	aanvang dienst t/m einde dienst
11	83	Gennep, Ottersum	aanvang dienst t/m einde dienst
12	87	Sevenum	aanvang dienst t/m einde dienst

Lijn 70, 87, 88, 811 Venlo, ALLEEN **VANAF Station**

halte Koninginnensingel, vervallen **te Venlo**

19:00u. t/m einde dienst dienst

op rijbaan blijven

Lijn 72, 73, 77

Roermond, ALLEEN **VANAF Station:**

halte Wilhelminapl., Outlet/Stadsk., Hatenb./De Weerd vervallen

te Rmd 19:45u. – 21:45u.

Zondag

Pag.	Lijn	Plaats	Tijd
1	1,61,62,63,66	Roermond (Stationsplein) = via Venloseweg / Bredeweg	aanvang dienst **tot 17:30u.**
16	1,70,71,73,74	Weert	aanvang dienst tot 19:00u
3	2, 68 **+ mat. van/naar Station**	Roermond i.v.m. stremming **Stationsplein en Roerkade = via A 73 / N 280**	aanvang dienst **tot 17:30u.**
nvt	CAR/pod omlopen	vanaf Station Roermond via busbaan naar stalling	**vanaf 17:30u.**
17	66	Belfeld	13:30-16:30
18	66	Reuver	13:30-15:30
19,20	68	Linne, Maasbracht, Echt	13:00-16:30
4	70	Panningen	aanvang dienst tot 13:00 + vanaf 16:30
21,22	70	Helden, Panningen Beringe, Meijel	13:00-16:30
4	72	Panningen	aanvang dienst t/m einde dienst
23	72	Egchel, Helden, Panningen	13:00-16:30
24	73	Beegden, Heel	13:15-16:00
25,26	73	Ittervoort, Hunsel, Kelpen, Ell	13:00-17:00
27	77	Horn, Haelen	13:00-17:00
28,29	77	Neer	13:30-16:30
30	79	Sevenum	aanvang dienst t/m einde dienst
31	80	Deurne	10:30-15:00
11	83	Gennep, Ottersum	aanvang dienst t/m einde dienst
12	87	Sevenum	aanvang dienst t/m einde dienst
32	87, 289	Horst	13:00-17:00
33,34	88	Broekhuizen, t/m Oostrum/Venray	13:30-16:30

Maandag

Pag.	Lijn	Plaats	Tijd
nvt	CAR/pod omlopen	via busbaan naar stalling	aanvang dienst t/m einde dienst
35	1	Boshoven	aanvang dienst t/m einde dienst
36	62, 63	Herkenbosch, Vlodrop, Posterholt, St.Odiliënberg	13:00-16:00
37,38	66	Roermond, Swalmen, Bessel	13:30-16:30
18	66	Reuver	13:30-16:30
39	66	Tegelen, Venlo	13:00-16:30
40	68	Stevensweert, Ohé en Laak	13:30-16:30
5,6	70	Ospel	12:45-15:00
4	70, 72	Panningen	aanvang dienst t/m einde dienst
41,42	71	Baexem, Heythuysen, Roggel	13:00-17:00
43,44	72	Baexem, Heythuysen, Roggel	13:00-17:00
45,46	73	Wessem, Thorn, Ittervoort	13:30-16:00
47	74	Nederweert	12:00-17:00
48	77	Kessel, Kessel-Eik	12:45-16:30
28	79	Sevenum	aanvang dienst t/m einde dienst
49	80	Deurne (alleen richting Venray)	12:00-17:00
50	80	Venray	12:00-17:00
11	83	Gennep, Ottersum	aanvang dienst t/m einde dienst
51	87	Venray	12:00-17:00
12	87	Sevenum	13:30-17:00
33,34	88	Broekhuizen, t/m Oostrum/Venray	13:30-16:30

Dinsdag

Pag.	Lijn	Plaats	Tijd
Nvt	CAR/pod omlopen	via busbaan naar stalling	aanvang dienst t/m einde dienst
35	1	Boshoven	aanvang dienst t/m einde dienst
52	62, 63	Herkenbosch	13:00-17:00
53	66	Swalmen, Beesel, Reuver	13:00-17:00
17	66	Belfeld	13:30-16:30
4	70, 72	Panningen	aanvang dienst t/m einde dienst
54,55	73	Ittervoort, Hunsel, Ell Swartbroek, Weert	13:15-16:30
24	77	Horn, Haelen	14:30-15:30
56	88	Meerlo	14:30-15:30

Lijn 83

Venlo

i.v.m Zaterdagdienstregeling
ook rijden als Zaterdag,
route / tijden

Stremmingsbericht Lijn 1, 61, 62, 63, 66, 75, 672, 794 Roermond

Stremmingsnummer: 26012910323

Regio	Limburg Midden/Noord
Periode	Dinsdag 10-02-2026 aanvang dienst tot Carnavals Zondag **17:30u.**
Trajectdeel	Stationsplein
Reden	Evenement: Sjtasiefestasie
Alternatieve route	**Vanaf station Roermond:** vanaf station rechtsaf, 2e verkeerslichten rechts, rotonde rechts, verkeerslichten rechtdoor, **1, 62, 66, 75, 672,794 rotonde links** **61, 63: rotonde rechtdoor** **Naar station Roermond:** **1, 63, 66, 75, 794 na halte Lindelaan rotonde rechts** **61: na halte Karel Doormanplein steeds rechtdoor** **62: na halte Nassaulaan rotonde rechtdoor** verkeerslichten rechtdoor, rotonde links, verkeerslichten links

GOEDE REIS

Vervallen haltes		Tijdelijke haltes
Laurentius Ziekenhuis (+ Lijn 61: Pr. Bernhardstraat, Kapel in 't Zand, Heinsbergerweg,	**in Garmin** (indien Garmin ge-updatet)	1,62,63,66,75,672,794 Geen Lijn 61: Nassaustraat, Regentesselaan, Scheidingsweg, Karel Doormanstr., Karel Doormanpl.

LET OP:
Overstekende voetgangers hebben GELIJK groen met linksaf slaande bus vanaf Venloseweg

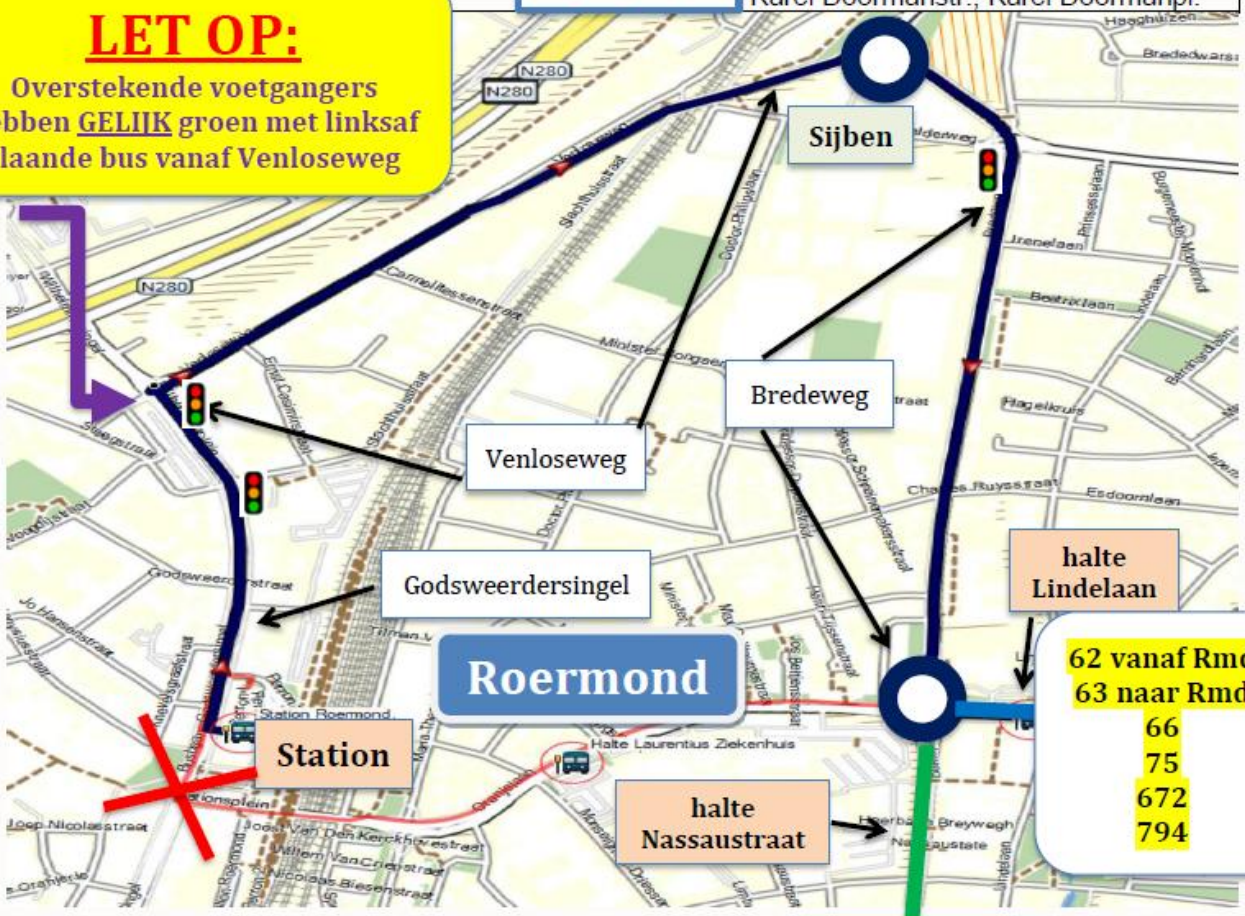

1 = = Synchroniseer op de **tijdelijke halte** de **originele halte**.

Stremmingsbericht Roermond Lijn 2, 67, 68 + matritten

Stremmingsnummer: 26012909333 **RMD Station**

GOEDE REIS

Regio	Limburg Midden/Noord
Periode	Dinsdag 10-02-2026 aanvang dienst tot CaranavsVrijdag **18:30u.**
Trajectdeel	Stationsplein
Reden	Evenement: Sjtasiefestasie
Alternatieve route	**Vanaf station Lijn 2, 67, 68:** vanaf Station rechts, 3e vkl links, afslag Herten/Centr. rechts, richt.Herten volgen, einde rechts, 4e rotonde rechts **Naar Rmd station Lijn 2:** thv rotonde Brugman/Jumbo rechtdoor, 2x vkl rechtdoor, voorrangsweg N 280 rechts, idem als 72, 73, 77 naar Station **Naar station Lijn 67, 68 :** na halte Mussenberg rotonde links, rotondes steeds rechtdoor, 2x vkl rechtdoor, voorrangsweg N 280 rechts, idem als 72, 73, 77 naar Station

Vervallen haltes		Tijdelijke haltes
Lijn 2: Minderbroedersingel WC Roercenter **Lijn 67, 68:** Zwartbroeklpein Nat. Herenkingspark	**in Garmin** (indien Garmin ge-updatet)	**Lijn 2:** Geen **Lijn 67, 68:** Burg. Geuljanslaan Bisschop Lindanussingel

1 = = Synchroniseer op de

Stremmingsbericht Roermond Lijn 2, 67, 68 + matritten

Stremmingsnummer: 26012909543 **RMD Station**

GOEDE REIS

Regio	Limburg Midden/Noord
Periode	Carnavals Vrijdag **18:30u.** tot Carnavals Zondag **17:30u.**
Reden	Evenement, Sjtasiefestasie + afsluiting Roerkade beide richtingen
Alternatieve route	**Vanaf Roermond Station:** vanaf Station rechts, **3e** verkeerslichten rechts, N 280 afslag Roermond-Oost volgen, A 73 afrit 21 volgen, rotonde rechts, **Lijn 68 rotonde links, Lijn 2 + matritten rotonde rechtdoor** **Richting Rmd: Lijn 68 bij rotonde richting A 73 rechts, Matritten rotonde bij Rijksweg rechtdoor** **VERVOLGENS**: A 73 richting Venlo oprijden, afrit 19 volgen, op N 280 bebording Roermond volgen en **2e** vkl links, en vervolgens naar Station

Vervallen haltes		Tijdelijke haltes
Lijn 2: alle haltes behalve Station en Natronchemieweg **Lijn 68**: alle haltes t/m Mussenberg (+ richt. Rmd tevens halte Schepersweg)	**in Garmin** (indien Garmin ge-updatet)	Geen

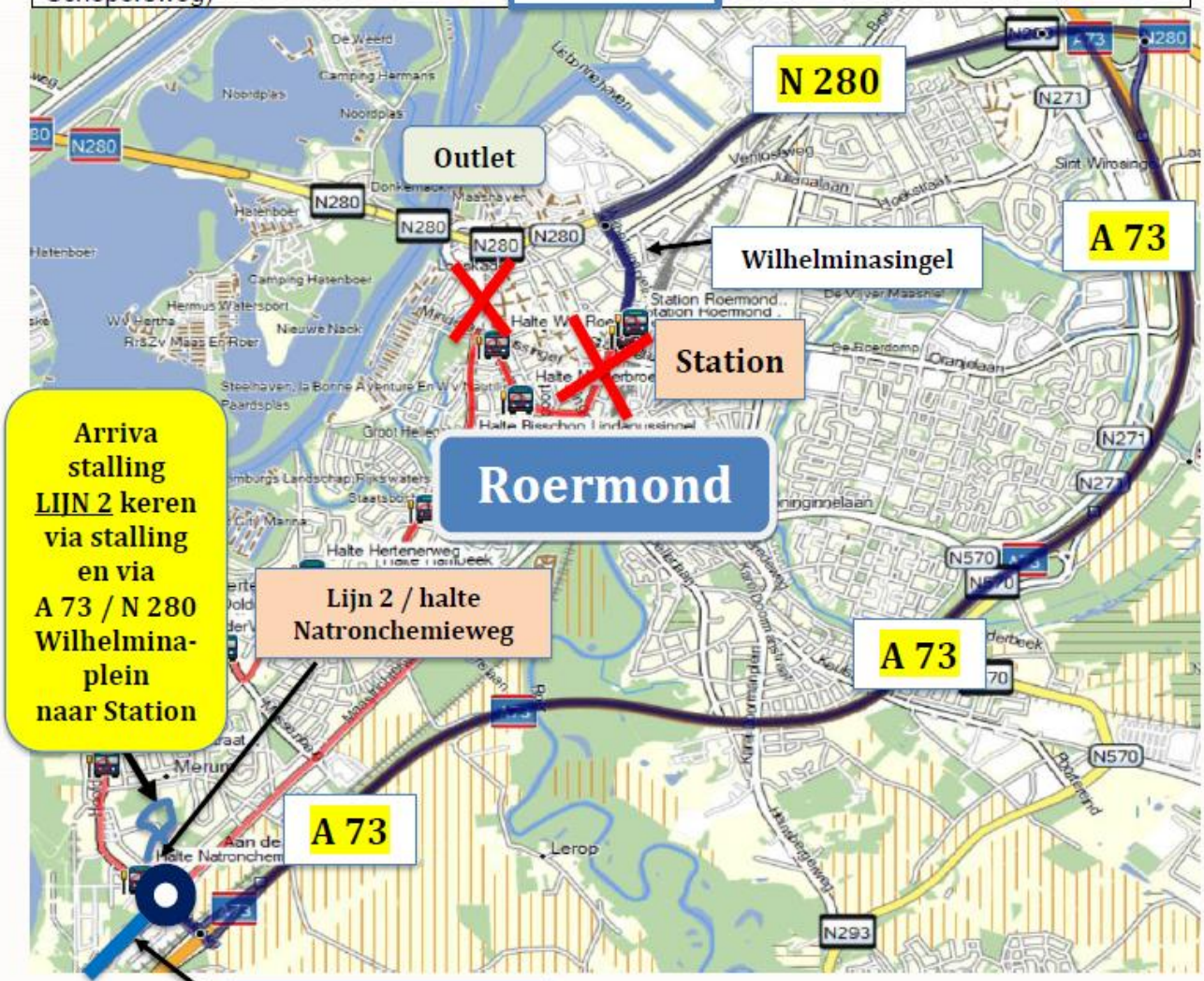

1 = = Sync … e de originele halte.

Stremmingsbericht Lijn 70, (6)72, 78, (6)79 Panningen

Stremmingsnummer: 26011310573

M525334

GOEDE REIS

Regio	Limburg Midden/Noord
Periode	Woensdag 11-02-2026 aanvang tot Wo. 18-02 te Panningen **16:00u.**
Trajectdeel	Centrum
Reden	Carnavals activiteiten, incl. opbouw en afbraak feesttent
Alternatieve route	**Komende vanaf Helden:** **LIJN 70:** na halte Kerkstraat **2x** rotonde rechtdoor, rotonde links **LIJN 72 / 78 / 79:** na halte Kerkstraat **3x** rotonde rechtdoor **Richting Helden:** **LIJN 70:** rotonde thv Schoolstraat rechts, **2x** rotonde rechtdoor **LIJN 72 / 78 / 79:** einde Ninnesweg **3x** rotonde rechtdoor **LIJN 672:** beginpunt bij tijdelijke halte, **2x** rotonde rechtdoor

Vervallen haltes	Tijdelijke haltes
Centrum Schoolstraat	John F. Kennedylaan thv rotonde Steenstr./Schoolstr.

in Garmin
(indien Garmin ge-updatet)

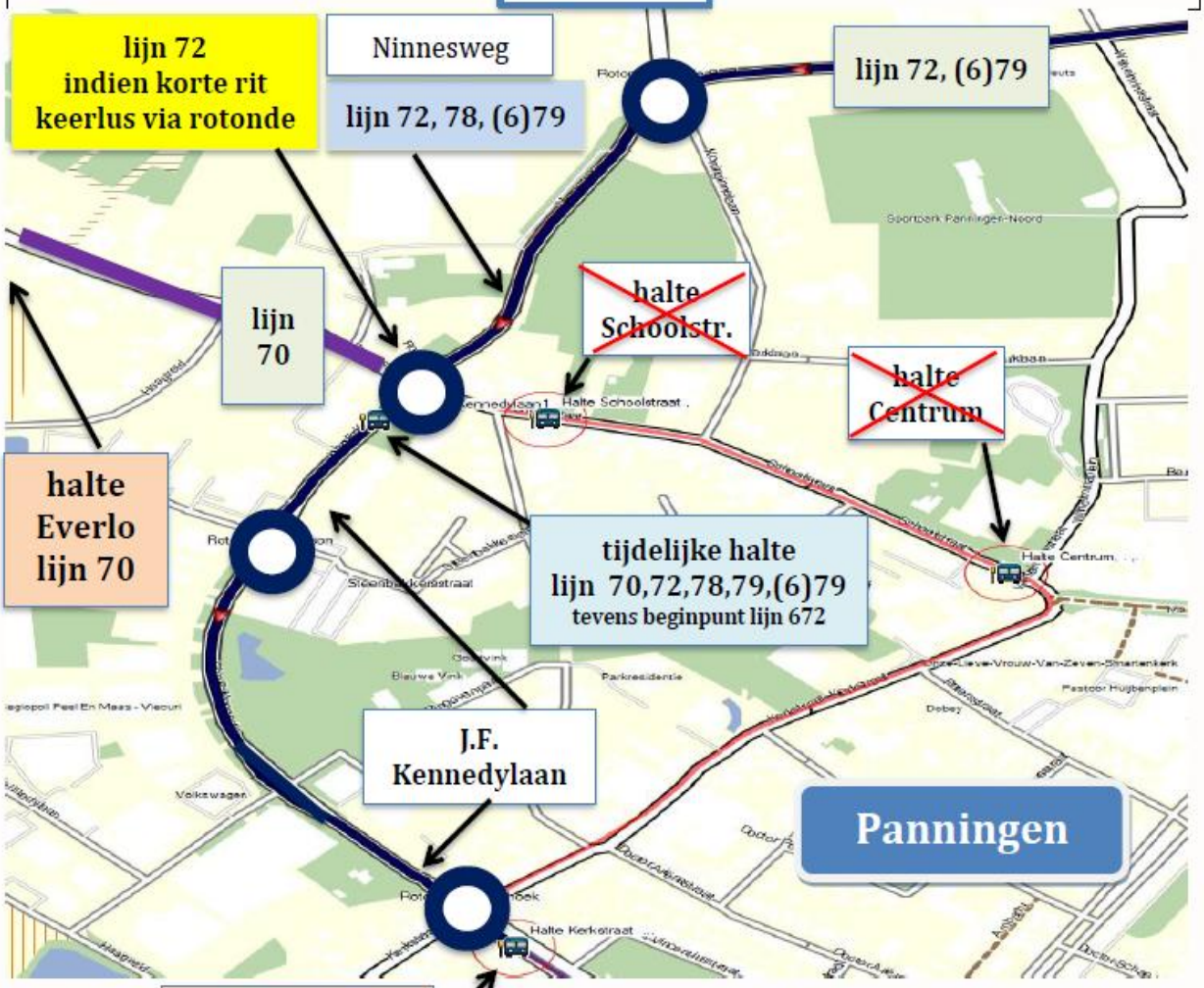

1 = = … lijke halte de originele halte.

Stremmingsbericht Lijn 70 Ospel

GOEDE REIS

Stremmingsnummer: 26021106563

Regio	Limburg Midden/Noord
Periode	Carnavals Vrijdag **12:45u.** tot **15:00u.** + Carnavals Maandag **12:45u.** tot **14:45u.**
Trajectdeel	Centrum
Reden	Carnavals activiteiten
Alternatieve route	**Richting Weert:** na halte Schepengraaf **3e** rechts, einde links, **2e** links, weg blijven volgen en bij voorrangsweg rechts

Vervallen haltes	Synchroniseer	Tijdelijke haltes
Lochtstraat Centrum	[1]	geen

[1] = = Synchroniseer op de **tijdelijke halte** de **originele halte**.

Stremmingsbericht Lijn 70 Ospel

GOEDE REIS

Pag. 2 van 2

Alternatieve route	**Richting Venlo:** na halte Ketelaarsweg 1e rechts, splitsing rechts aanhouden, einde links, bocht naar links volgen, bij splitsing rechts/links, 1e links, voorrangsweg rechts

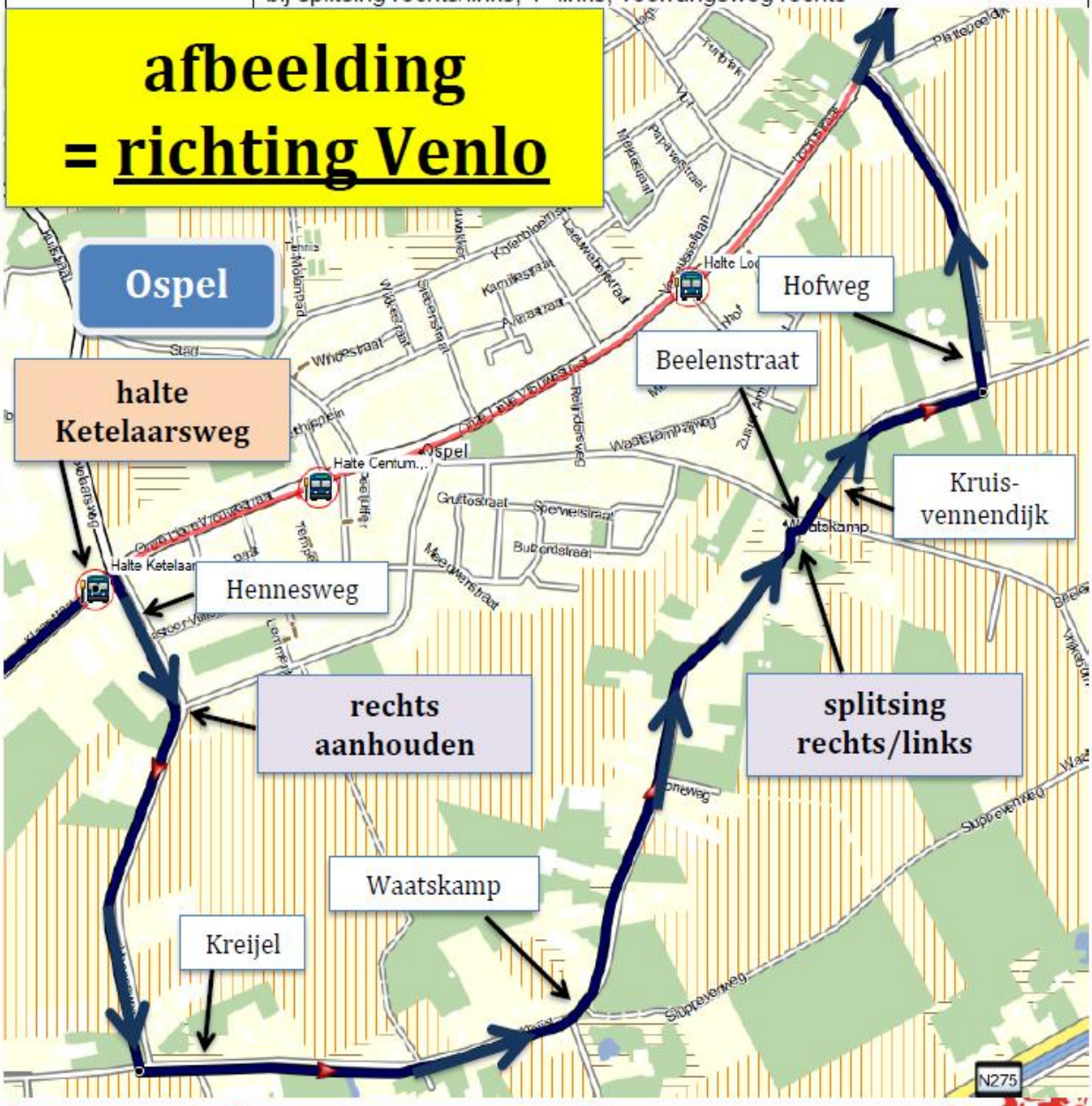

Stremmingsbericht Lijn 74 Nederweert

Stremmingsnummer: 26021106543

GOEDE REIS

Regio	Limburg Midden/Noord
Periode	Carnavals Vrijdag **09:30u. tot 10:30u.**
Trajectdeel	Schoolstraat en nabije omgeving
Reden	Carnavalsactiviteiten (Schooloptocht)
Alternatieve route	**Richting Stramproy:** na brug VKL links, einde rechts, VKL rechts, 1e links, na naar rechtsdraaiende bocht 4e rechts, bocht naar links volgen, einde rechts, 2e rechts

Vervallen haltes	Synchroniseer	Tijdelijke haltes
Schoolstraat Kapelaniestraat	[1]	Geen

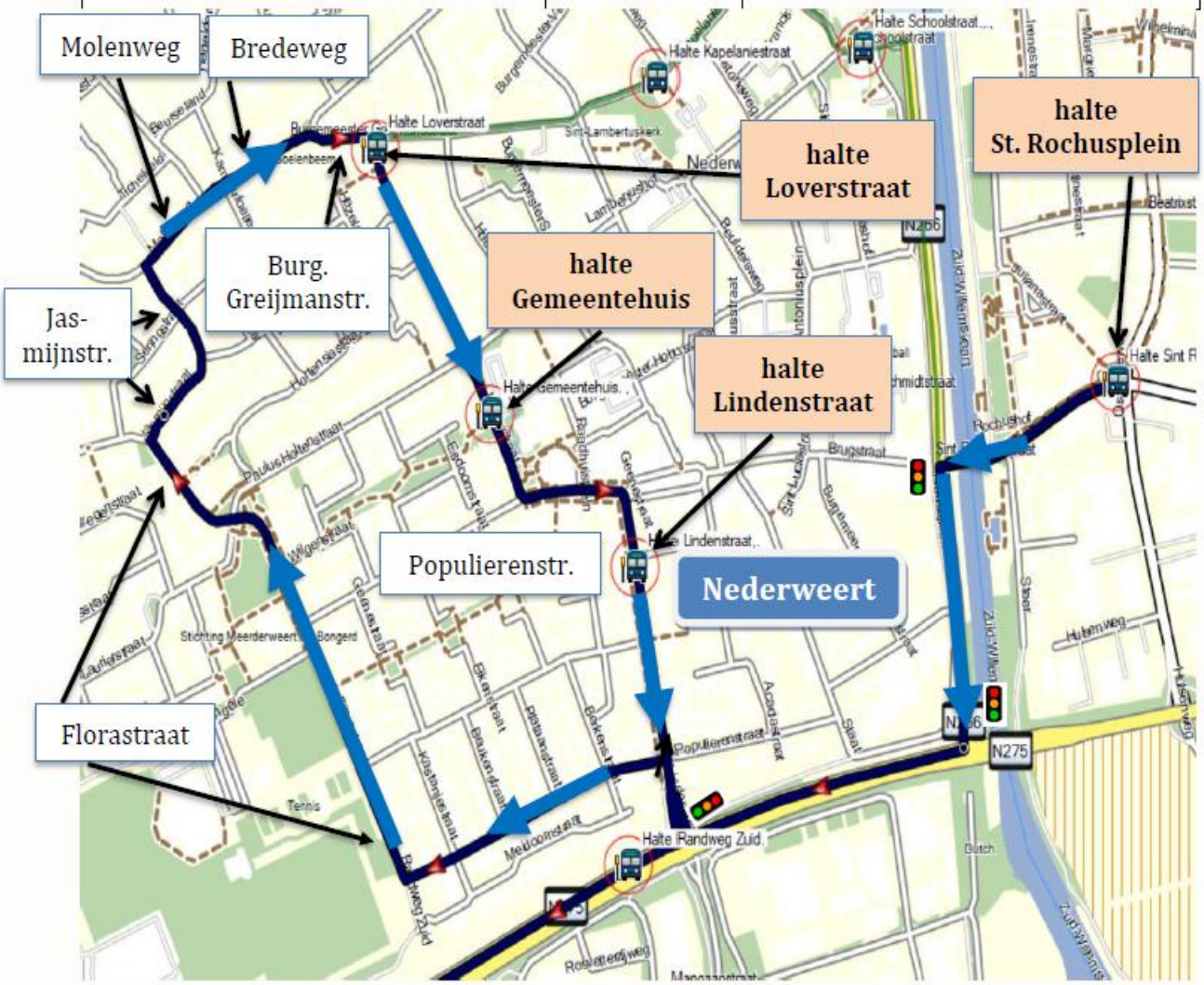

[1] = = Synchroniseer op de **tijdelijke halte** de **originele halte**.

Stremmingsbericht Lijn (6)79 Sevenum

Stremmingsnummer: 26020400003

M.....

GOEDE REIS

Regio	Limburg Midden/Noord
Periode	CarnavalDonderdag aanvang dienst t/m CarnavalsZaterdag einde dienst
Trajectdeel	Centrum
Reden	Evenement: Carnavals Activiteiten
Alternatieve route	**Komende vanaf Toverland:** bij Beatrixstraat links, einde links, 1e rechts, einde links **Komende vanaf Maasbree:** net voor **reguliere** halte Maasbreeseweg links, bij splitsing rechtdoor/rechts aanhouden, kruispunt rechtdoor, einde links, 1e rechts, einde links ---------- **Richting Toverland:** bij afslag Kroonenberg/Evertsoord rechts, einde links, 1e rechts, 2e rechts is op kruispunt **Richting Maasbree:** bij afslag Kroonenberg/Evertsoord rechts, einde links, 1e rechts, kruispunt rechtdoor, splitsing links/rechtdoor aanhouden, 2e rechts

Vervallen haltes	Synchroniseer	Tijdelijke haltes
Centrum Maasbreeseweg	1	De Donckstraat thv nr: 36/40

Vrijdag 12:00u.-14:00u. andere omleiding i.v.m. kinderoptocht

Zondag + Maandag is er een andere omleiding i.v.m. afsluiting gehele Centrum Sevenum

Stremming Lijn (6)79, Sevenum

Stremmingnummer: 2602040053

M.....

GOEDE REIS

Regio	Limburg Midden/Noord
Periode	Carnavalsvrijdag te Sevenum **12:00u. – 14:00u.**
Trajectdeel	Dorpskern
Reden	Carnavals activiteiten
Alternatieve route	**Komende vanaf Maasbree:** - na passeren Autosnelweg net voor stenen Trafohuisje links - bij splitsing rechts - voorrangsweg rechts - bij kruispunt Beatrixstraat links - einde links - 1e rechts - einde links **Richting Maasbree:** - bij afslag Kroonenberg/Evertsoord rechts - einde links - 1e rechts - **2e** rechts is op kruispunt - na bakkerij Goedhart 1e links - spitsing thv kapelletje links en weg steeds blijven volgen - einde rechts **Komende vanaf Toverland:** - bij kruispunt Beatrixstraat links - einde links - 1e rechts - einde links **Richting Toverland:** - bij afslag Kroonenberg/Evertsoord rechts - einde links - 1e rechts - **2e** rechts is op kruispunt

Vervallen haltes	Synchroniseer	Tijdelijke haltes
Maasbreeseweg Centrum	[1]	De Donckstraat thv nr: 36/40

[1] = = Synchroniseer op de **tijdelijke halte** de **originele halte**.

pagina 2 van 2

GOEDE REIS

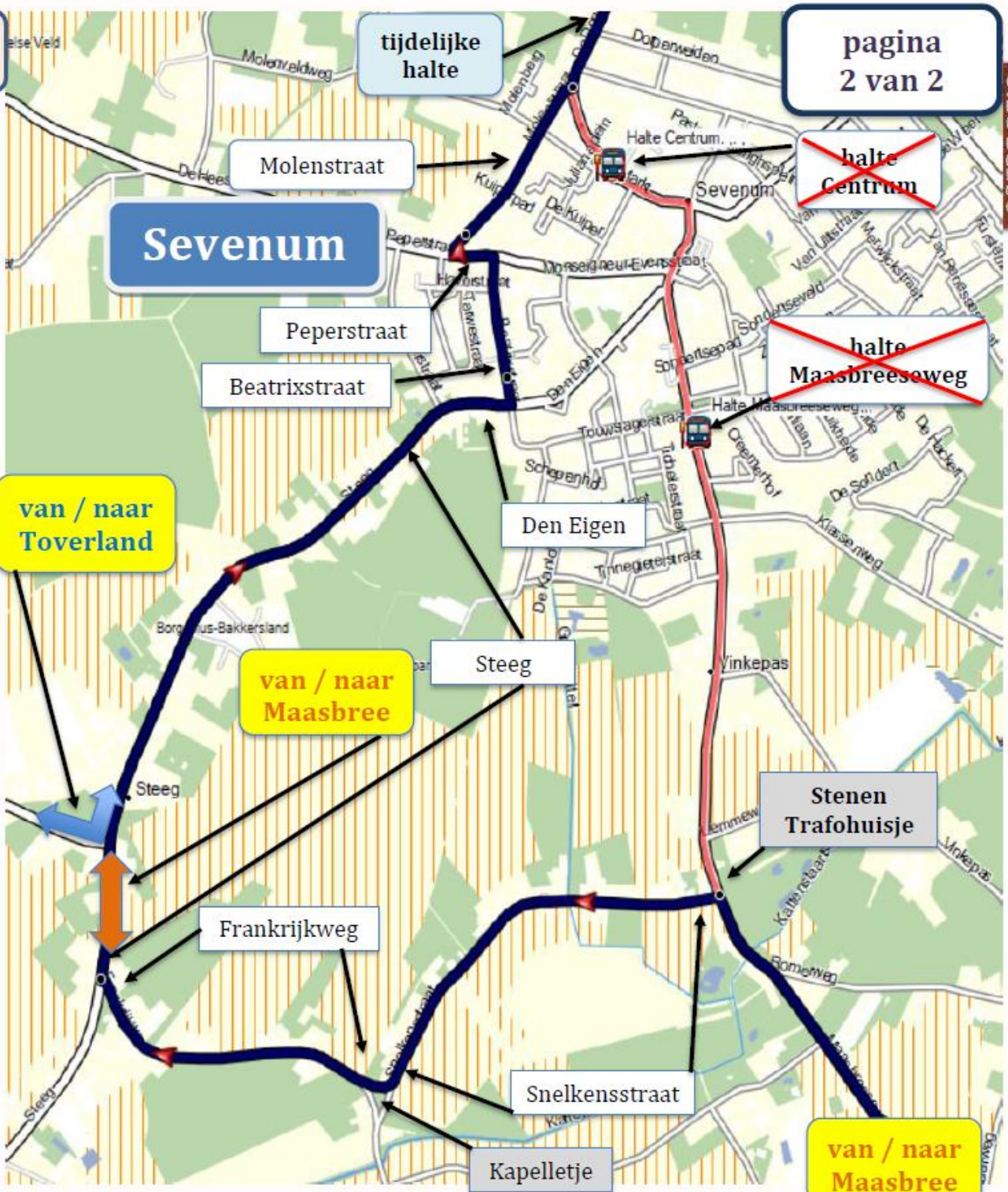

Stremmingsbericht Lijn 83 Gennep & Ottersum

Stremmingsnummer: 25121210593

GOEDE REIS

Regio	Limburg Midden/Noord
Periode	Carnavals Zaterdag aanvang dienst t/m Carnavals Maandag einde dienst
Trajectdeel	Centrum Gennep + Ottersum
Reden	Carnavals activiteiten
Alternatieve route	**Richting Nijmegen:** na verlaten busstation rotonde rechtdoor, rotonde rechtdoor, richting Milsbeek Nijmegen N 271 volgen, rotonde rechtdoor **Richting Venlo:** na halte Drie Kronen bij rotonde rechtdoor, na viaduct rechts aanhouden is via de afslag, einde rechts, rotonde rechtdoor, rotonde rechtdoor

Vervallen haltes		Tijdelijke haltes
Wilhelminaplein Niersbrug Ottersumseweg **Busstation < Zondag tijdens optocht**	**in Garmin** (indien Garmin ge-updatet)	geen

Tijdens optocht Zondag busstation
NIET BEREIKBAAR
dan rechtstreeks rijden via Heijenseweg/Brabantweg

1 = = Synchroniseer

Stremmingsbericht Sevenum, Lijn 87, 687

Stremmingsnummer: 26020400013

M.....

GOEDE REIS

Regio	Limburg Midden/Noord
Periode	CarnavlsDonderdag aanvang dienst t/m CarnavalsMaandag einde dienst
Trajectdeel	Centrum
Reden	Evenement: Carnavals Activiteiten
Alternatieve route	**Richting Venray:** na bij rotonde te Sevenum linksaf te zijn gereden, 1e rechts, einde rechts **Richting Venlo:** na bij splitsing rechts te zijn gereden, 1[e] links, einde links

Vervallen haltes		Tijdelijke haltes
Steinhagenstraat Centrum	**in Garmin** (indien Garmin ge-updatet)	Steinhagenstraat thv nr: 36/42 De Donckstraat thv nr: 36/40

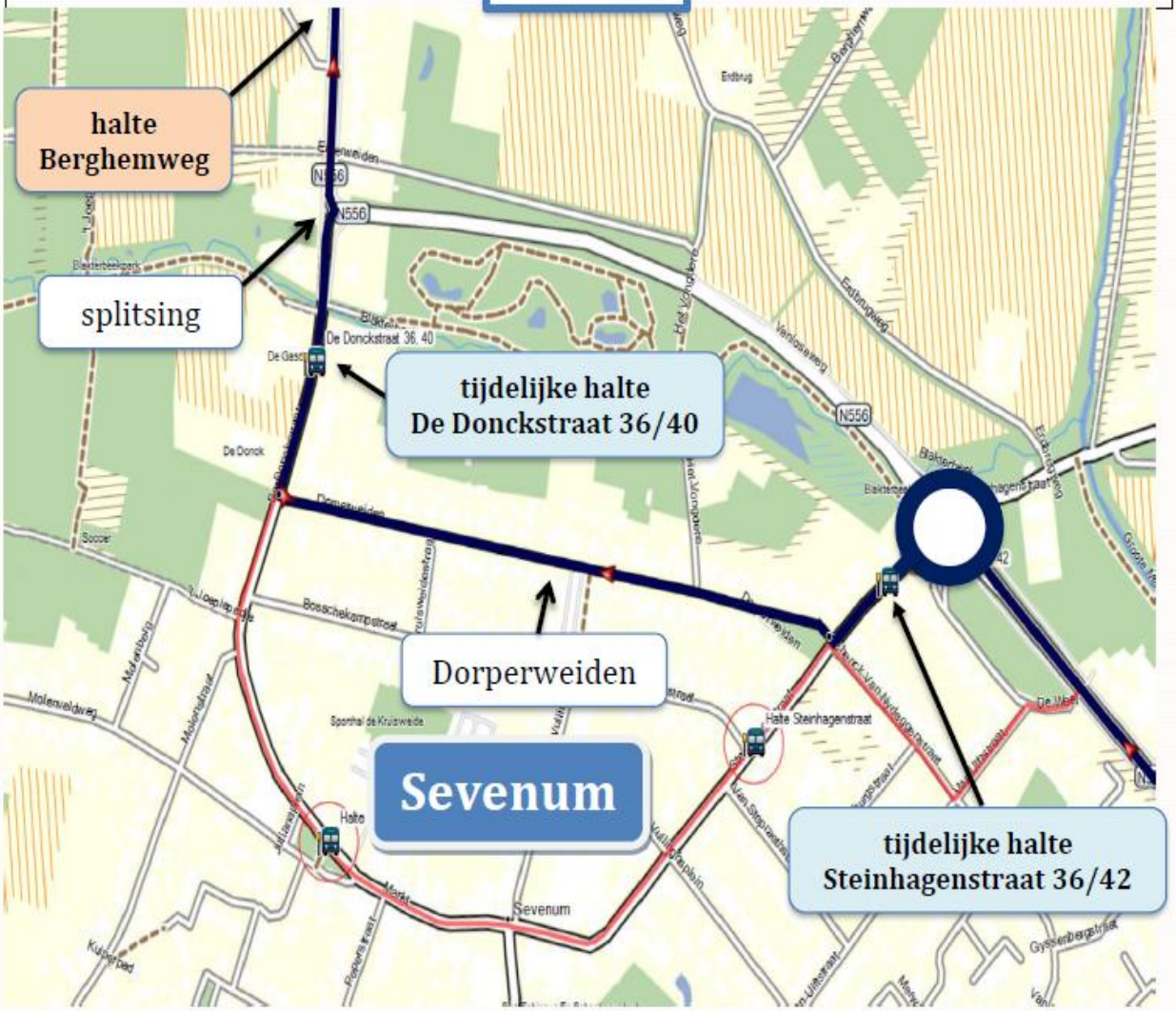

1 = = Synchroniseer op de **tijdelijke halte** de **originele halte**.

Stremmingsbericht Lijn 279 Sevenum

Stremmingsnummer: 26020400023

M.....

GOEDE REIS

Regio	Limburg Midden/Noord
Periode	CarnavalsDonderdag aanvang dienst t/m CarnavalsVrijdag einde dienst
Trajectdeel	Centrum
Reden	Evenement: Carnavals Activiteiten
Alternatieve route	**Richting Evertsoord:** te Sevenum splitsing Kroonenberg/Evertsoord volgen, einde rechts **Richting Lottum:** te Sevenum, splitsing Horst/Venlo volgen, einde links

Vervallen haltes	Synchroniseer	Tijdelijke haltes
Centrum	1	De Donckstraat 36/40

1 = = Synchroniseer op de **tijdelijke halte** de **originele halte**.

Stremmingsbericht Lijn 66, 72, 77 Venlo

OMLEIDING ALLEEN VANAF STATION VENLO

Stremmingsnummer: 26020711003

M.....

GOEDE REIS

Regio	Limburg Midden/Noord
Periode	Carnavals Zaterdag **19:00u.** t/m einde dienst
Trajectdeel	Koninginnesigel / Roermondsestraat
Reden	Carnavals activiteiten / drukte i.c.m. geen signaal via KAR naar poller
Alternatieve route	Op Koninginnesingel BLIJVEN rijden dus idem als overige verkeer, volg richting Blerick, na viaduct dus rechts, VKL links, VKL links, rotonde rechts

Vervallen haltes		Tijdelijke haltes
Koninginnesingel << vanaf Station	**in Garmin** (indien Garmin ge-updatet)	**Geen**

1 = = Synchroniseer op de **tijdelijke halte** de **originele halte**.

Stremmingsbericht Lijn 73 Wessem

Stremmingsnummer: 25022616243

GOEDE REIS

Regio	Limburg Midden/Noord
Periode	Carnavals Zaterdag **13:00u. - 15:30u.**
Trajectdeel	Dorpskern
Reden	Carnavalsactiviteiten
Alternatieve route	**Lijn 73 Richting Thorn:** na viaduct 1e rechts, steeds rechtdoor **Lijn 73 Richting Rmd:** komende vanaf Thorn steeds rechtdoor, einde links

Vervallen haltes		Tijdelijke haltes
Van Horneplein Burg. Joostenlaan	**in Garmin** (indien Garmin ge-updatet)	De Lange Beemdens thv nr: 30

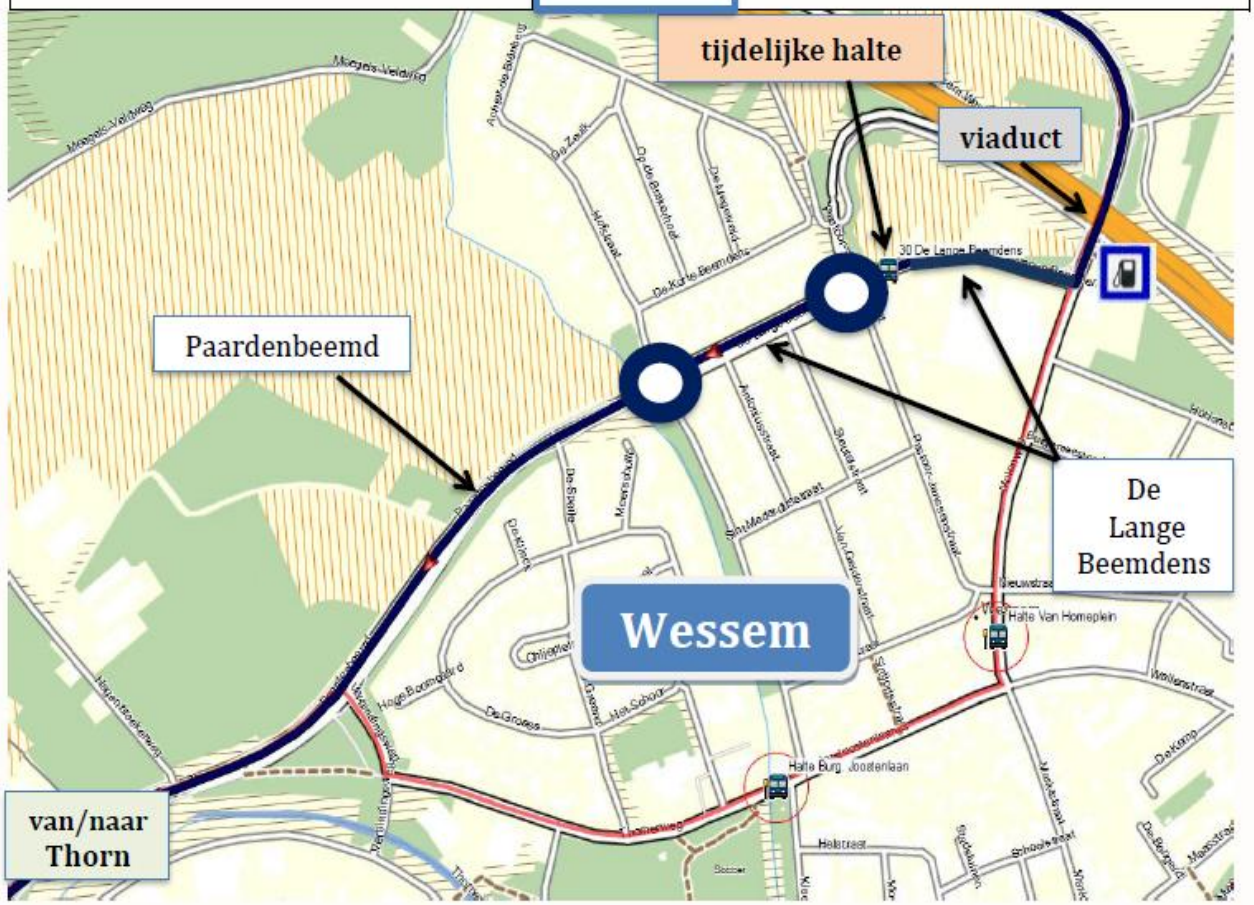

1 = = Synchroniseer op de **tijdelijke halte** de **originele halte**.

Stremmingsbericht
Lijn 1, 70, 71, 73, 74, Weert

GOEDE REIS

Stremmingsnummer: 26021107543

Regio	Limburg Midden/Noord
Periode	Carnavals Zondag aanvang dienst **tot 19:00u.**
Trajectdeel	Centrum
Reden	Evenement: Carnavals activiteiten
Alternatieve route	**Richting Weert:** bij afslag richting ziekenhuis rechtdoor i.p.v. rechtsaf, rotonde rechtdoor, rotonde rechts, en vervolgens naar station **Komende vanaf station:** op splitsing niet linksaf maar rechts aanhouden, rotonde links, rotonde rechtdoor

Vervallen haltes		Tijdelijke haltes
St. Jans Gasthuis Emmasingel	**in Garmin** (indien Garmin ge-updatet)	Graafschap Hornelaan

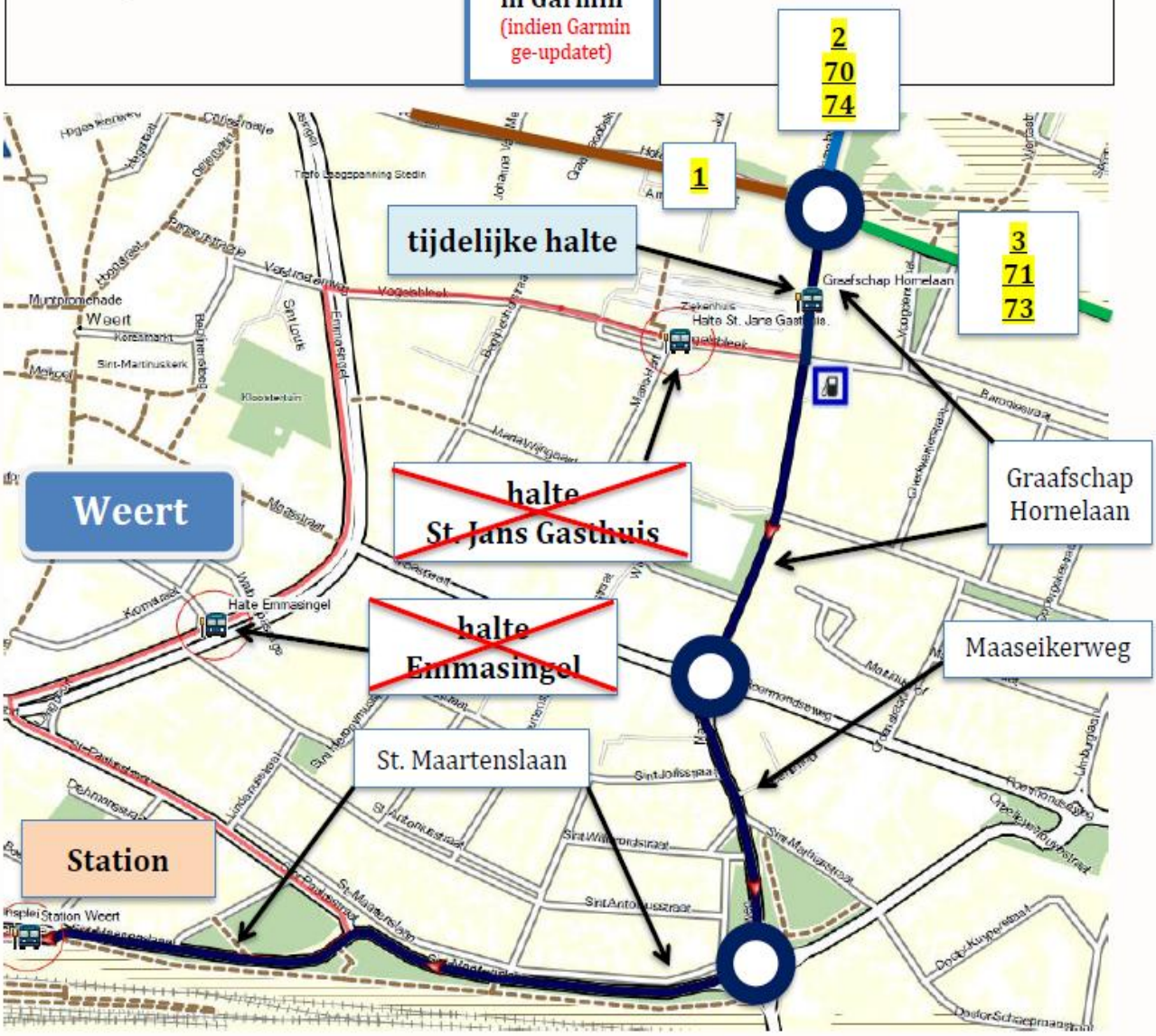

1 = = Synchroniseer op de **tijdelijke halte** de **originele halte**.

Stremmingsbericht Lijn 66 Belfeld

Stremmingsnummer: 26021108023

GOEDE REIS

Regio	Limburg Midden/Noord
Periode	CarnavalsZondag **13:30u.-16:30u.** CarnavalsDinsdag **13:30u.-15:15u.**
Trajectdeel	Dorpskern
Reden	Caravals activiteit
Alternatieve route	**Richting Roermond:** na halte Craenakker rotonde links, rotonde links, rotonde links, rotonde rechtdoor **Richting Venlo:** komende vanaf Reuver rotonde Belfeld/Rijksweg rechtdoor, rotonde rechts, rotonde rechts

Vervallen haltes	Synchroniseer	Tijdelijke haltes
Markt Wilhelminastraat Prins Frederikstraat Leijgraaf Beatrixstraat	[1]	Rijksweg Noord nabij rotonde

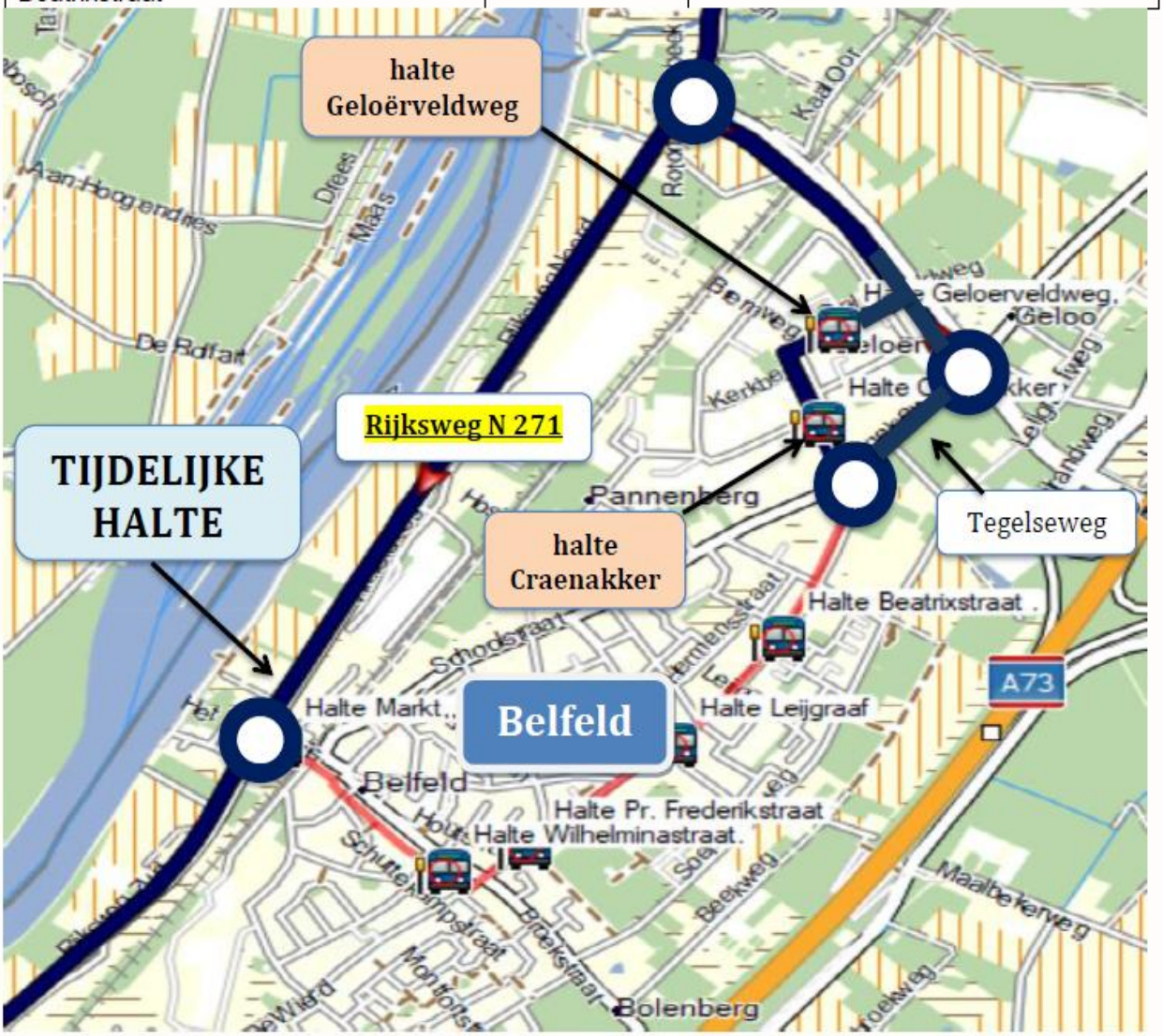

[1] = = Synchroniseer op de **tijdelijke halte** de **originele halte**.

Stremmingsbericht Lijn 66 Reuver

Stremmingsnummer: 26010200003

GOEDE REIS

Regio	Limburg Midden/Noord
Periode	Carnavals Zondag **13:30u. tot 15:30u.** Carnavals Maandag **13:30u. tot 16:30u.**
Trajectdeel	Rijksweg / Centrum / Station
Reden	Carnavals activiteiten
Alternatieve route	**Richting Venlo:** net voor halte Parklaan linksaf, einde rechts, rotonde links **Richting Roermond:** rotonde rechts, 1e links, einde rechts

Vervallen haltes	Synchroniseer	Tijdelijke haltes
Burg. Claessenstraat Bergerhofweg Station Julianastraat	1	Parklaan/Rustoord

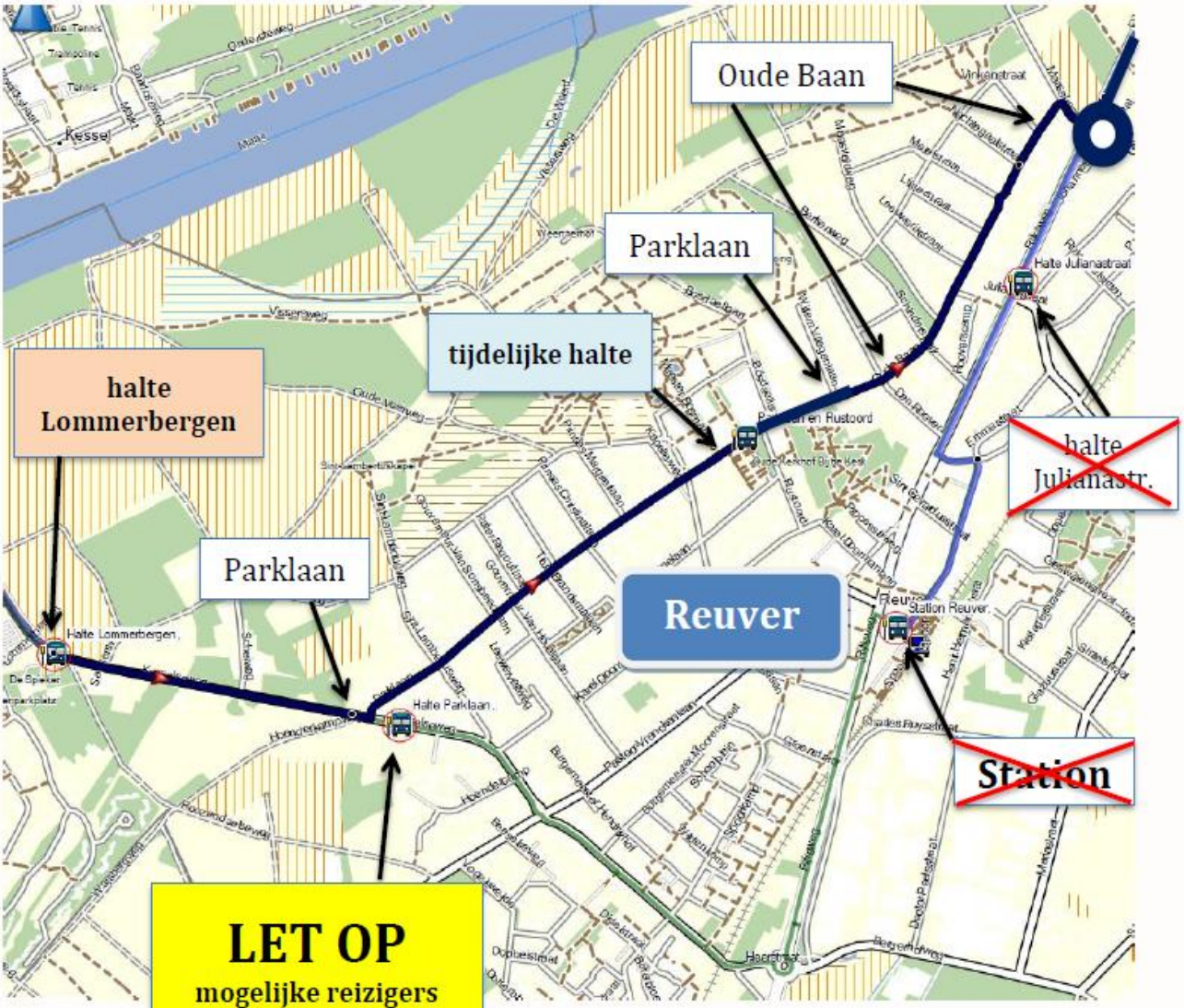

1 = = Synchroniseer op de **tijdelijke halte** de **originele halte**.

Stremmingsbericht Lijn 68 Linne-Maasbracht-Echt

GOEDE REIS

Stremmingsnummer: 26021108093

Regio	Limburg Midden/Noord
Periode	Carnavals Zondag **13:00u. tot 16:30u.**
Trajectdeel	Linne compleet, Maasbracht + Echt beide dorpen gedeeltelijk
Reden	Carnavals activiteiten
Alternatieve route	**Richting Echt:** thv Linne Rijksweg steeds blijven volgen, vkl rechts, rotonde (=ei van St. Joost) 2e afslag, rotonde 2e afslag, rotonde 3e afslag, te Echt: na halte Zuiderpoort keerlus via rotonde **Richting Roermond:** na halte Julianalaan rotonde 1e afslag, rotonde 2e afslag, rotonde 2e afslag, einde links en via A 73 / N 280 naar Rmd Station

Vervallen haltes		Tijdelijke haltes
Linne: **alle haltes.** Brachterbeek/ Maasbracht: Stationsweg, Voorstraat, Hofstraat, Markt, Zuidsingel Echt: Centrum, Station	**in Garmin** (indien Garmin ge-updatet)	geen

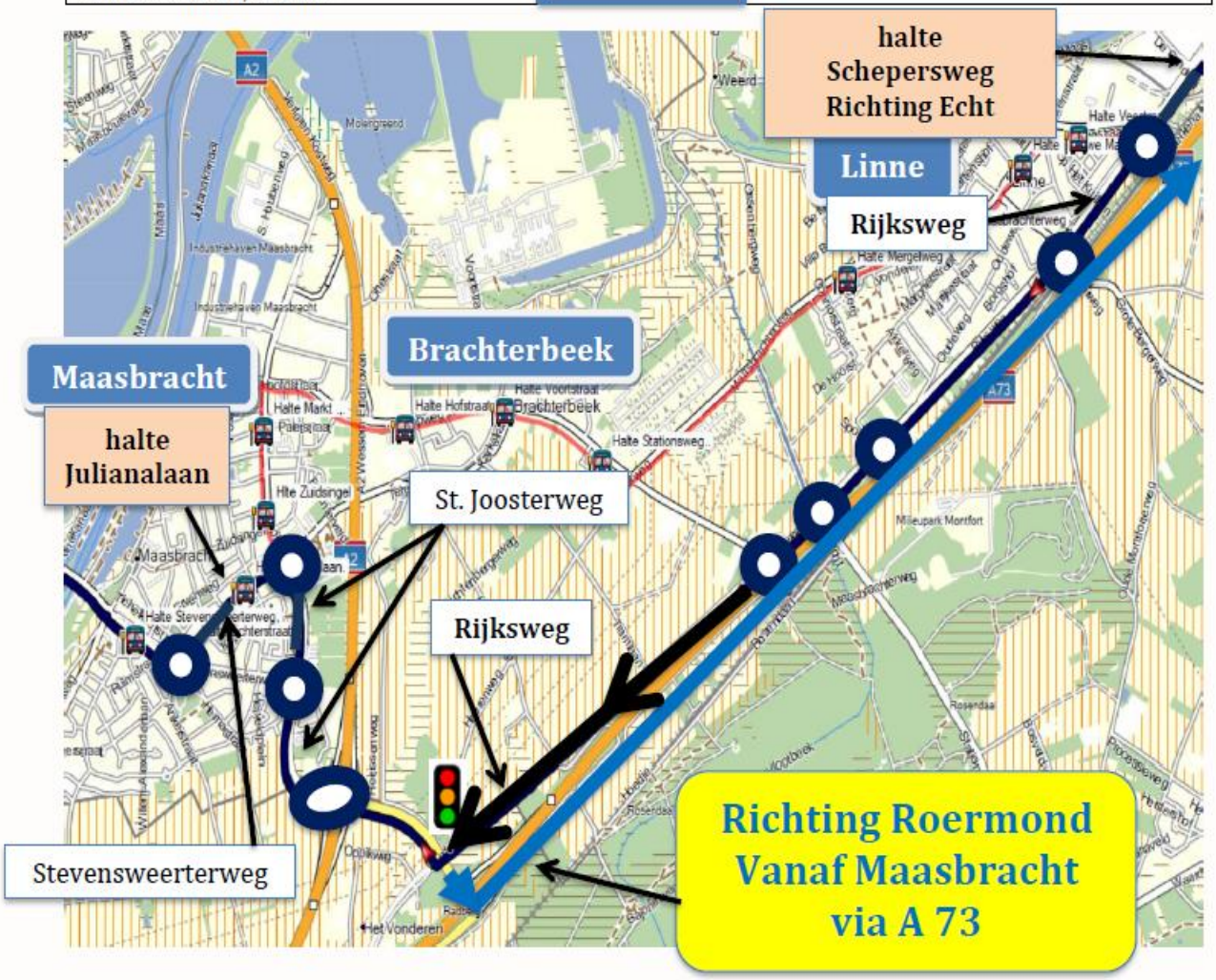

1 =

Stremmingsbericht Lijn 68
Linne-Maasbracht-Echt

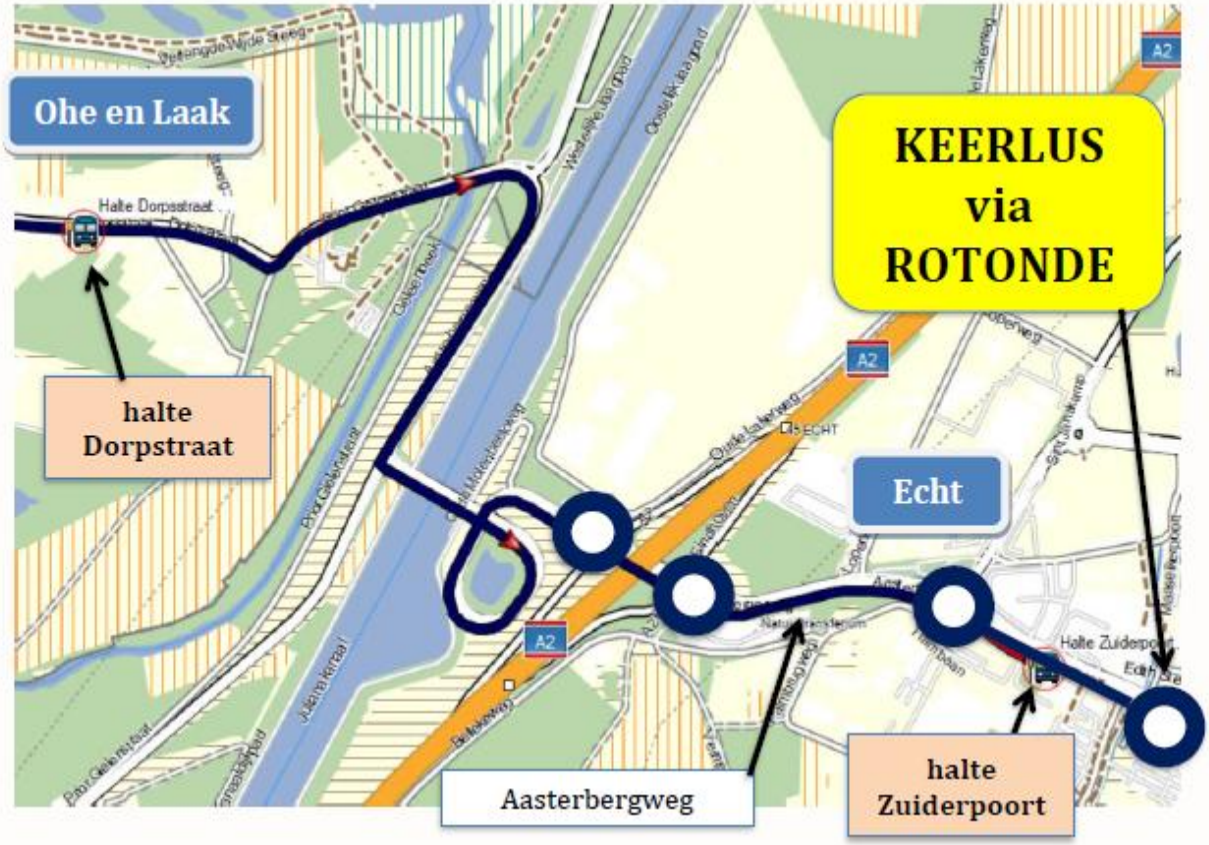

Stremmingsbericht Lijn 70 Helden, Panningen, Beringe, Meijel

Stremmingsnummer: 26021108093

GOEDE REIS

Regio	Limburg Midden/Noord
Periode	Carnavals Zondag **13:00u. - 16:30u.**
Trajectdeel	Helden, Panningen, Beringe, Meijel
Reden	Carnavals activiteiten
Alternatieve route	**Richting Venlo:** vanaf busstation terug naar rotonde en daar links, rotonde links, rotonde rechtdoor, rotonde rechts, rotonde 1e afslag, rotonde rechtdoor, keren via rotonde, rotonde rechtdoor, rotonde rechts aanhouden, rotonde rechtdoor, rotonde links **Richting Meijel/Weert:** na halte Koningslust, bij rotonde richting Panningen rechts, steeds rechtdoor en na tijdelijke halte keerlus via rotonde, rotonde rechtdoor, rotonde 2e afslag, rotonde links, rotonde rechtdoor, rotonde rechts, rotonde rechts en direct links naar halte Busstat.

Vervallen haltes	Synchroniseer	Tijdelijke haltes
Loo << alleen richting Meijel Baarloseweg, Kubke, Haemmakerstr, Sch.v/d Kelenstr, Raadhuisstr.,Kerkstr., Centrum, Schoolstr., Everlo, Kampweg, Peelstr.,Industrieter., Beringe, Vieruitersten, Kapelkesweg, Kerk	1	Maasbreeseweg Industrieterrein Panningen J.F/. Kennedysingel

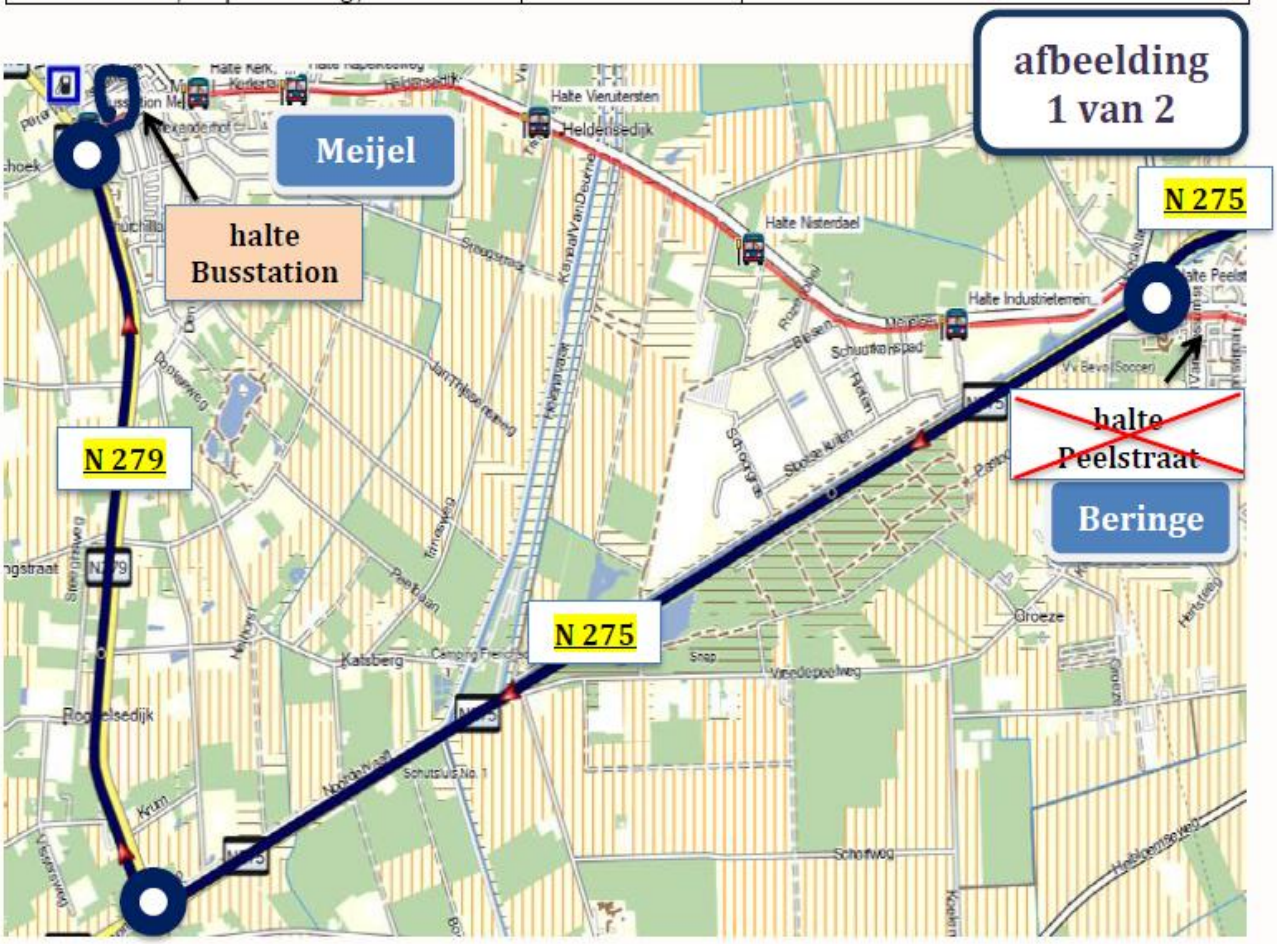

1 = = Synchroniseer op de **tijdelijke halte** de **originele halte**.

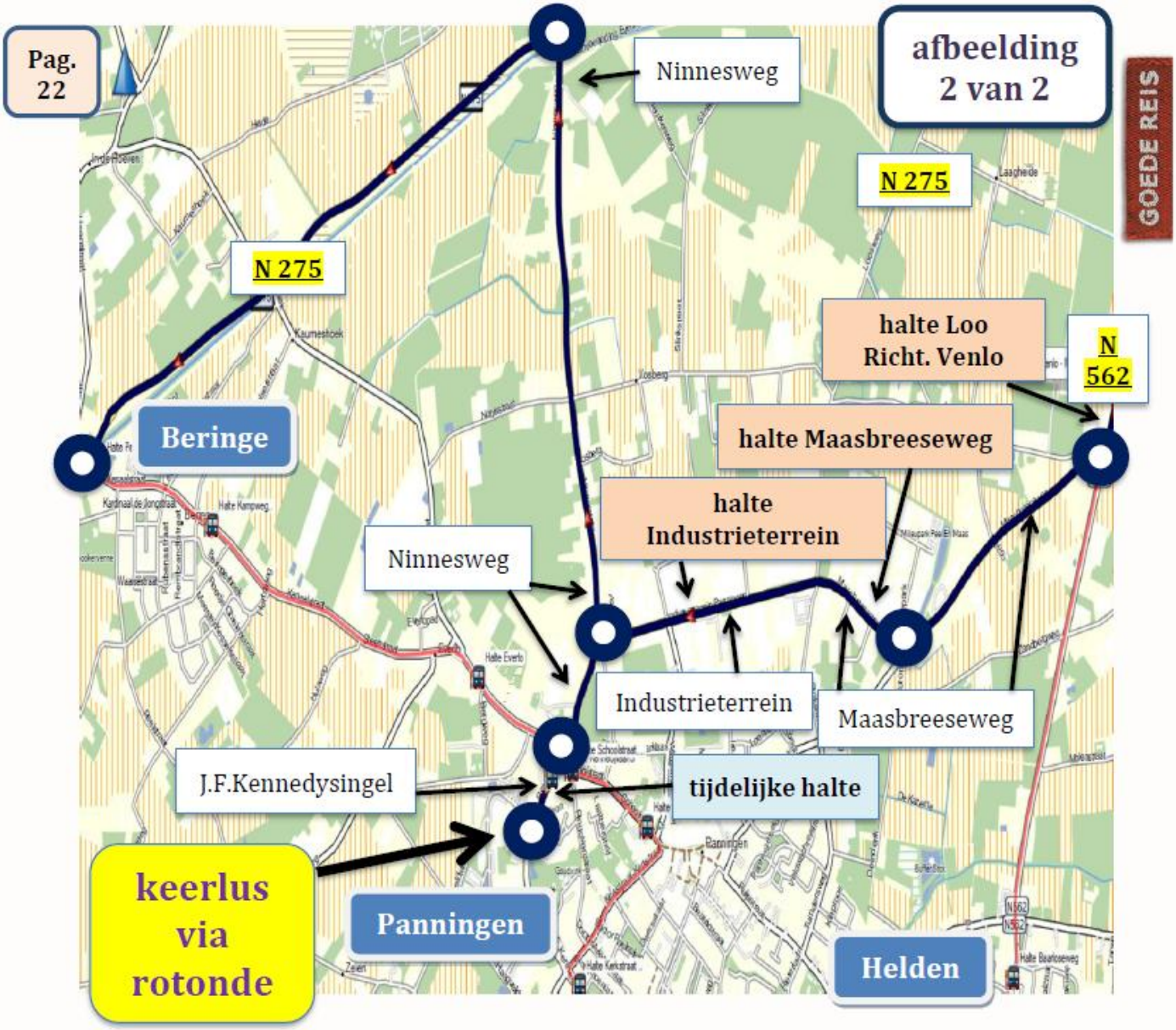
afbeelding 2 van 2
GOEDE REIS
Ninnesweg
N 275
N 275
halte Loo Richt. Venlo
N 562
Beringe
halte Maasbreeseweg
halte Industrieterrein
Ninnesweg
Industrieterrein
Maasbreeseweg
J.F.Kennedysingel
tijdelijke halte
keerlus via rotonde
Panningen
Helden

Stremmingsbericht Lijn 72 Egchel, Helden, Panningen

Stremmingsnummer: 26021108173

Regio	Limburg Midden/Noord
Periode	Carnavals Zondag **13:00u. tot 16:30u.**
Trajectdeel	Helden dorpskern
Reden	Carnavals activiteiten
Alternatieve route	**Richting Panningen:** na halte Gielenhofweg 1e links, einde rechts, rotonde links **Richting Roermond:** na halte Kerkstraat rotonde rechts, **4e** links, einde rechts

GOEDE REIS

Vervallen haltes		Tijdelijke haltes
Roggelseweg Haemmaekerstraat Schout v.d. Kelenstraat Raadhuisstraat	**in Garmin** (indien Garmin ge-updatet)	geen

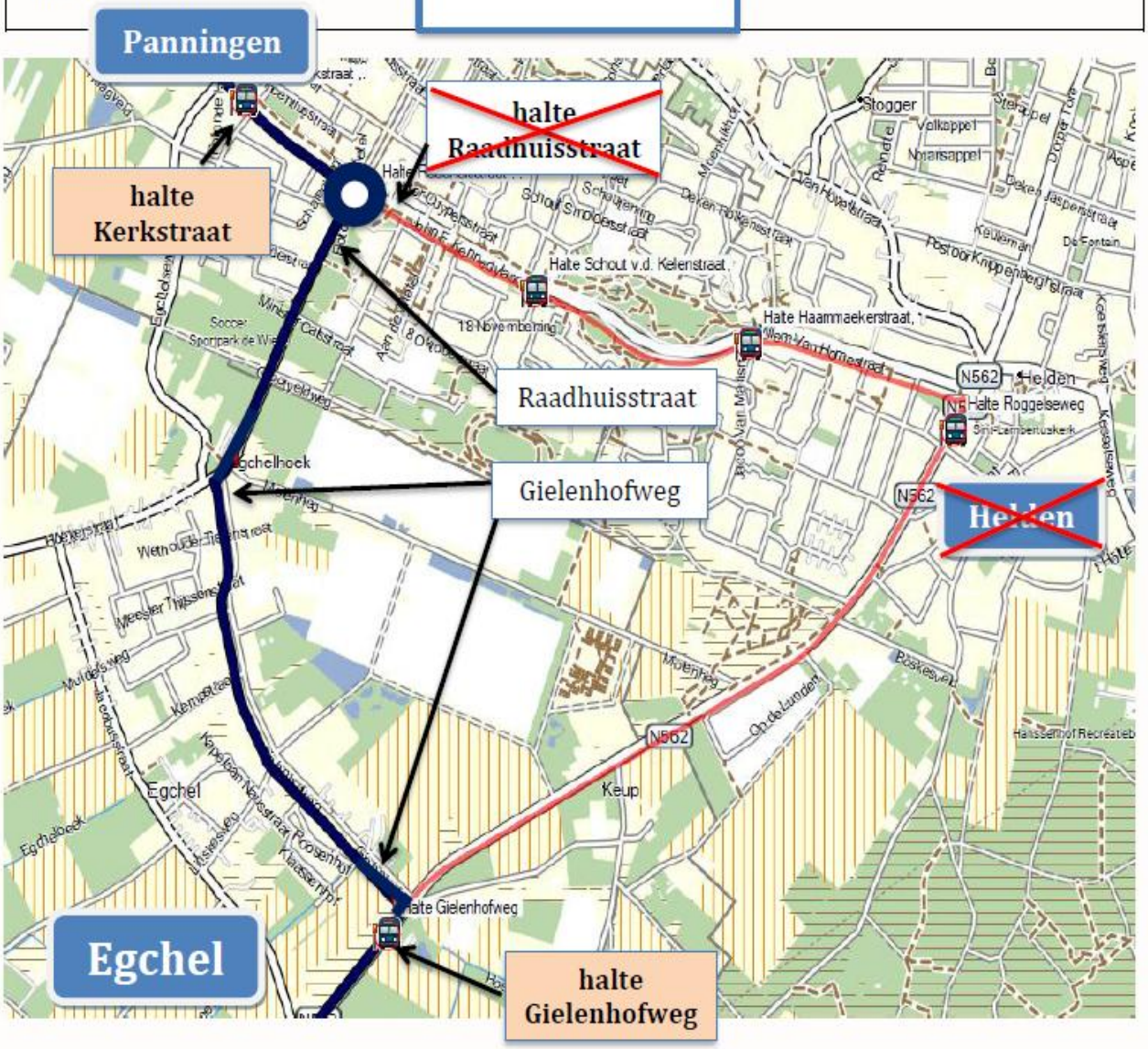

1 = = Synchroniseer op de **tijdelijke halte** de **originele halte**.

Stremmingsbericht Lijn 73 Beegden, Heel

Stremmingsnummer: 26011310533

GOEDE REIS

Regio	Limburg Midden/Noord
Periode	Carnavals Zondag **13:15u tot 16:00u.** **+** Carnavals Dinsdag **20:45u t/m einde dienst**
Trajectdeel	Heerstraat, Heerbaan
Reden	Carnavals activiteiten i.c.m. werkzaamheden Heerbaan (Flikkersjterre Zjweije)
Alternatieve route	**Richting Weert:** te Beegden direct na halte Centrum rechts, einde (=bij voorrangsweg) links, vkl links, rotonde rechts **Richting Roermond:** te Panheel rotonde rechts, rotonde links, vkl rechts, afslag Beegden rechts, te Beegden afslag Horn / Rmd links

Vervallen haltes		Tijdelijke haltes
Centrum **<<<alleen richt. Roermond** Gaardweg Wilhelminaplein Daalzicht Panheelderweg	**in Garmin** (indien Garmin ge-updatet)	geen

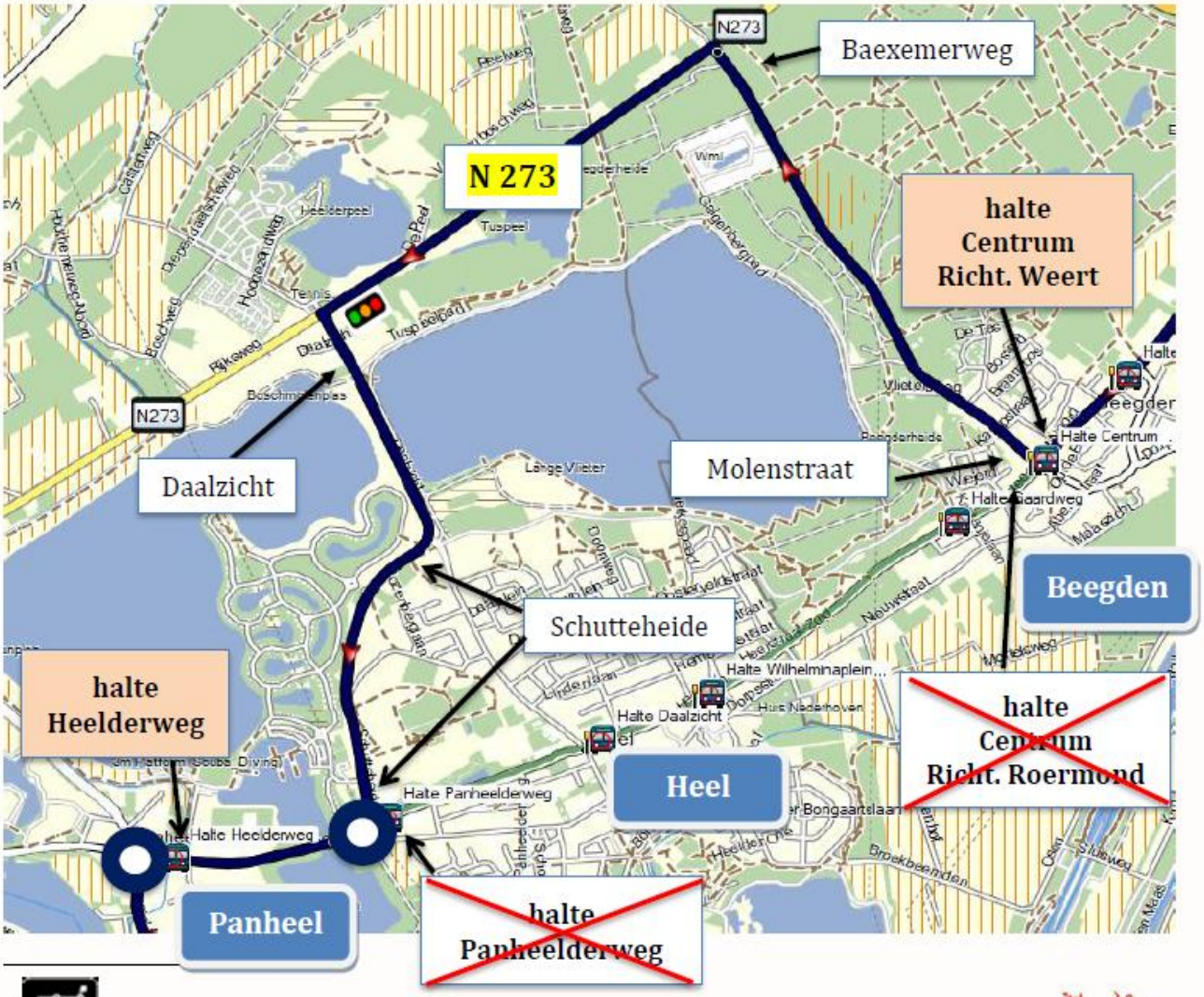

1 = = Synchroniseer op de **tijdelijke halte** de **originele halte**.

Stremmingsbericht
Lijn 73 Ittervoort, Hunsel, Kelpen, Ell

GOEDE REIS

Stremmingsnummer: 26021108243

Regio	Limburg Midden/Noord
Periode	Carnavals Zondag **13:00u. tot 17:00u.**
Trajectdeel	Ittervoort, Hunsel, Ell
Reden	Carnavals activiteiten
Alternatieve route	**Richting Weert:** na Thorn bij vkl rechts, rotonde rechtdoor, 2e vkl links A2 op rijden, afslag Kelpen A2 verlaten, vkl rechts, direct rechts (richting, Ell,) Ell centrum rechts **Richting Roermond:** Ell na halte Niesstraat 2e links, einde links, vkl links, via oprit A2 richting Maastricht, 1e afrit A 2 verlaten, vkl rechts, rotonde rechtdoor, vkl links

Vervallen haltes		Tijdelijke haltes
Ittervoort: alle haltes Hunsel: alle haltes	**in Garmin** (indien Garmin ge-updatet)	geen

Pag. 1 van 2

[1] = = Synchroniseer op de **tijdelijke halte** de **originele halte**.

ARRIVA.NL/LIMBURG

Stremmingsbericht Lijn 77 Horn, Haelen

Stremmingsnummer: 26021108273

GOEDE REIS

Regio	Limburg Midden/Noord
Periode	Carnavals Zondag **13:00u. - 17:00u.** Carnavals Dinsdag **14:30u. - 15:30u.**
Trajectdeel	Horn Haelerweg + centrum Haelen
Reden	Carnavals activiteiten
Alternatieve route	**Richting Venlo:** Horn rotonde rechtdoor, vkl rechts, weg blijven volgen **Richting Roermond:** te Haelen bij vkl rechtdoor ipv rechts, vkl rechtdoor, vkl links, rotonde rechtdoor

Vervallen haltes	Synchroniseer	Tijdelijke haltes
Hoogstraat Peter Schreursweg Napoleonsweg Op den Dries	1	geen

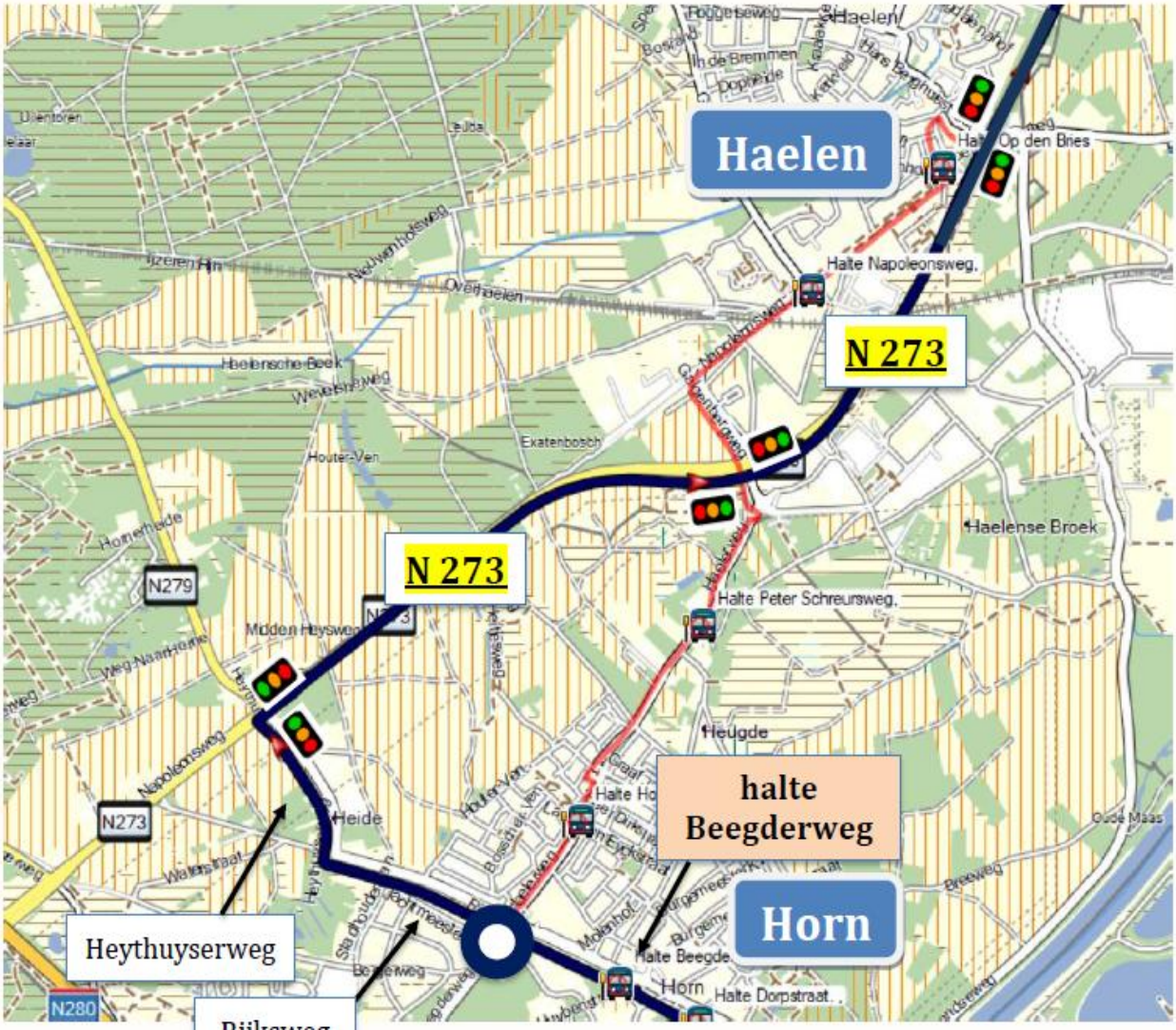

1 = = Synchroniseer op de **tijdelijke halte** de **originele halte**.

Stremmingsbericht Lijn 77 Neer

Stremmingsnummer: 26021108303

GOEDE REIS

Regio	Limburg Midden/Noord
Periode	Carnavals Zondag **13:30u. tot 16:30u.**
Trajectdeel	Neer gedeelte Napoleonsweg
Reden	Carnavals activiteiten
Alternatieve route	**Richting Venlo:** **AFBEELDING 1**,na bord bebouwde kom Neer 1e rechts, **2e** links, **3e** links, voorrangsweg rechts **Richting Roermond:** **AFBEELDING 2**,te Neer bij vkl rechts, **4e** links, 1e links, einde rechts, 1e links, einde rechts

Vervallen haltes		Tijdelijke haltes
Molenweg Maasweg << alleen richting Venlo	**in Garmin** (indien Garmin ge-updatet)	geen

Pag. 1 van 2
is richt. Venlo

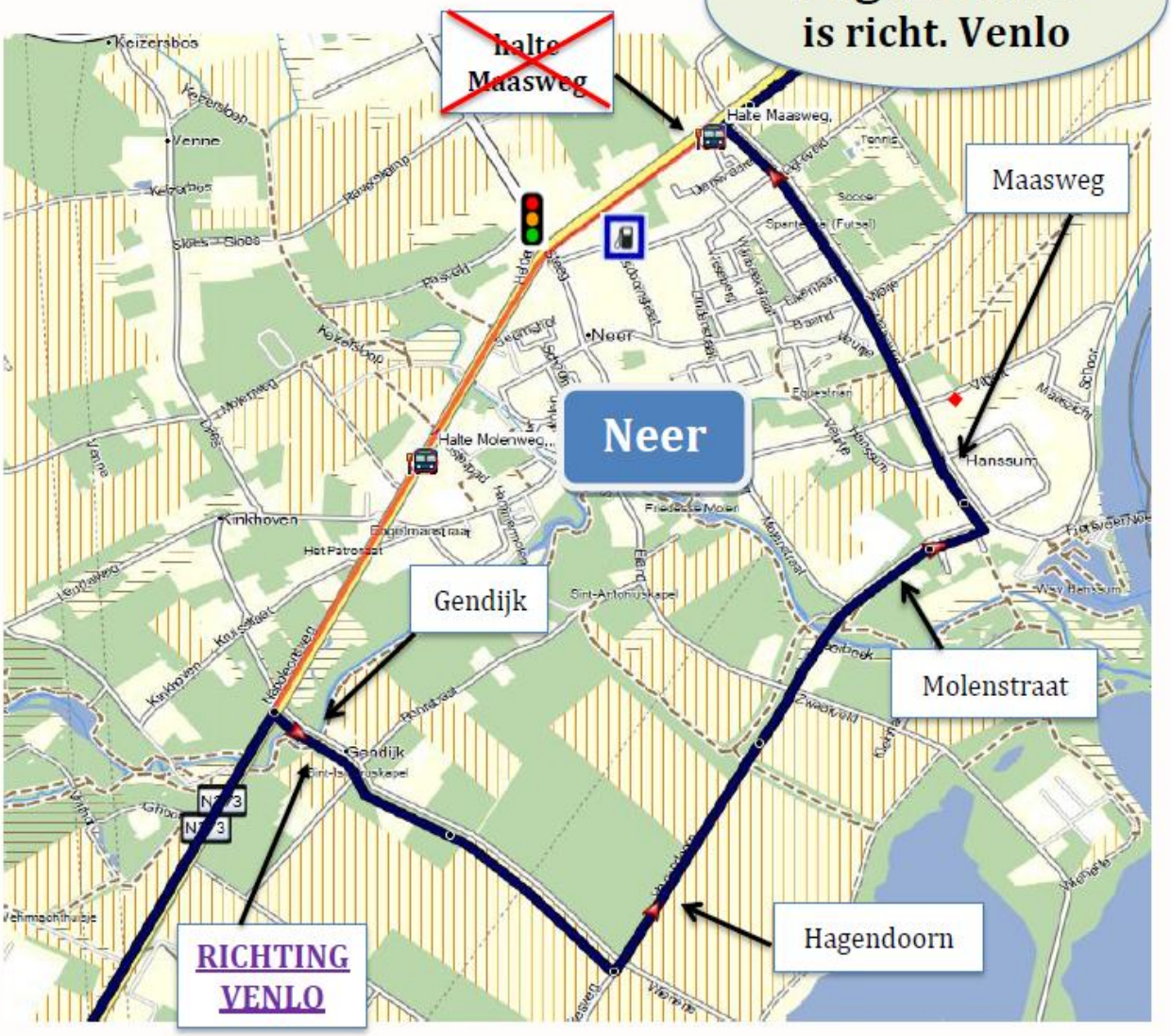

1 = = Synchroniseer op de **tijdelijke halte** de **originele halte**.

Stremmingsbericht Lijn 77 Neer

Pag. 2 van 2
is richt. Rmd

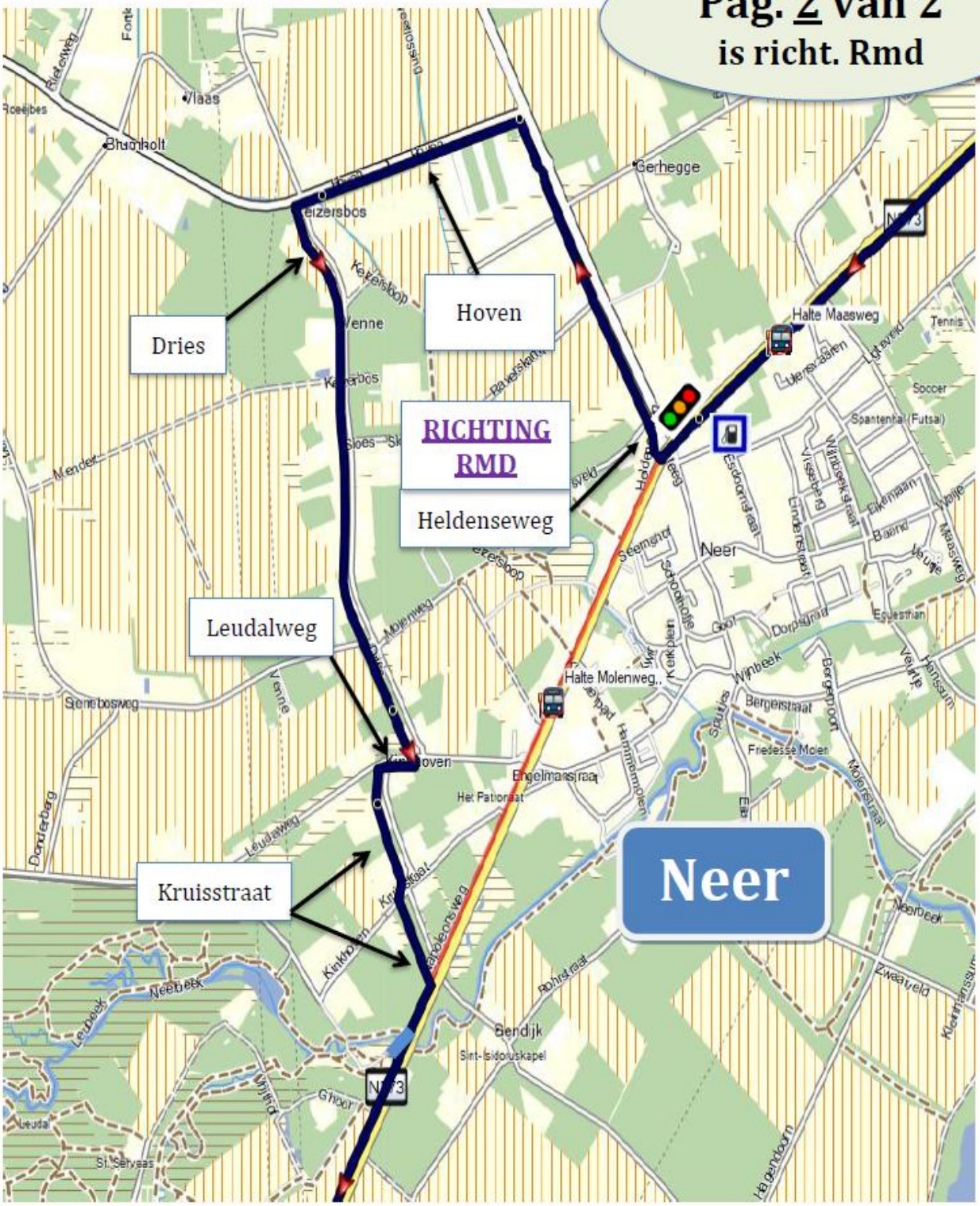

Stremmingsbericht Sevenum, Lijn 79

Stremmingsnummer: 26020400073

M.....

GOEDE REIS

Regio	Limburg Midden/Noord
Periode	Carnavals Zondag aanvang dienst t/m CranavalsMaandag einde dienst
Trajectdeel	Sevenum dorpskern
Reden	Carnavals activiteiten
Alternatieve route	**Richting Toverland:** rotonde Spoorstraat / N556 Horsterweg rechtdoor, einde rechts, rotonde links, rotonde links, 1e links **Richting Station:** **vanaf tijdelijke halte** einde rechts, **4e** links, rotonde links, 1e rechts

Vervallen haltes	Synchroniseer	Tijdelijke haltes
Berghemweg Centrum Toverland	1	Toverland/Schorfvenweg

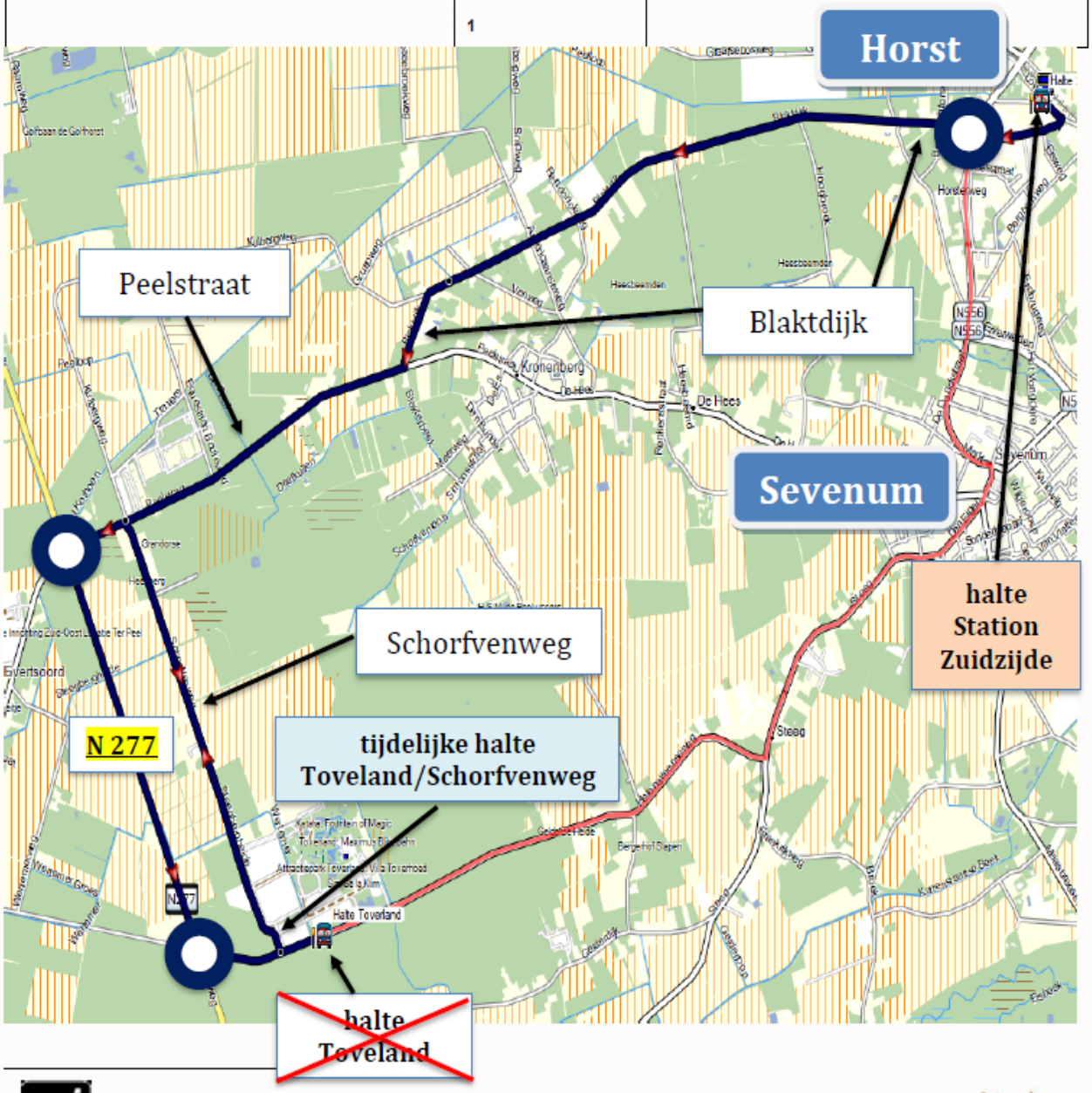

1 = = Synchroniseer op de **tijdelijke halte** de **originele halte**.

Stremmingsbericht Lijn 80 Deurne

Stremmingsnummer: 26021108583

GOEDE REIS

Regio	Limburg Midden/Noord
Periode	Carnavals Zondag **10:30u. tot 15:00u.**
Trajectdeel	Deurne, Centrum/Station
Reden	Carnavals activiteiten
Alternatieve route	**Richting Deurne:** te Deurne afslag Deurne-Oost negeren en op N 270 rechtdoor, daarna afslag Deurne Elkerliek volgen, voorrangsweg links, daarna richting Elkerliek links en na ca. 75m. halteren op (voormalige) halte **Richting Venray:** vanaf (voormalige) halte rechtdoor, bij rotonde **3e** afslag

	Tijdelijke haltes
Europastraat Hogeweg Station (+ richting Venray: halte Langstraat)	geen

in Garmin
(indien Garmin ge-updatet)

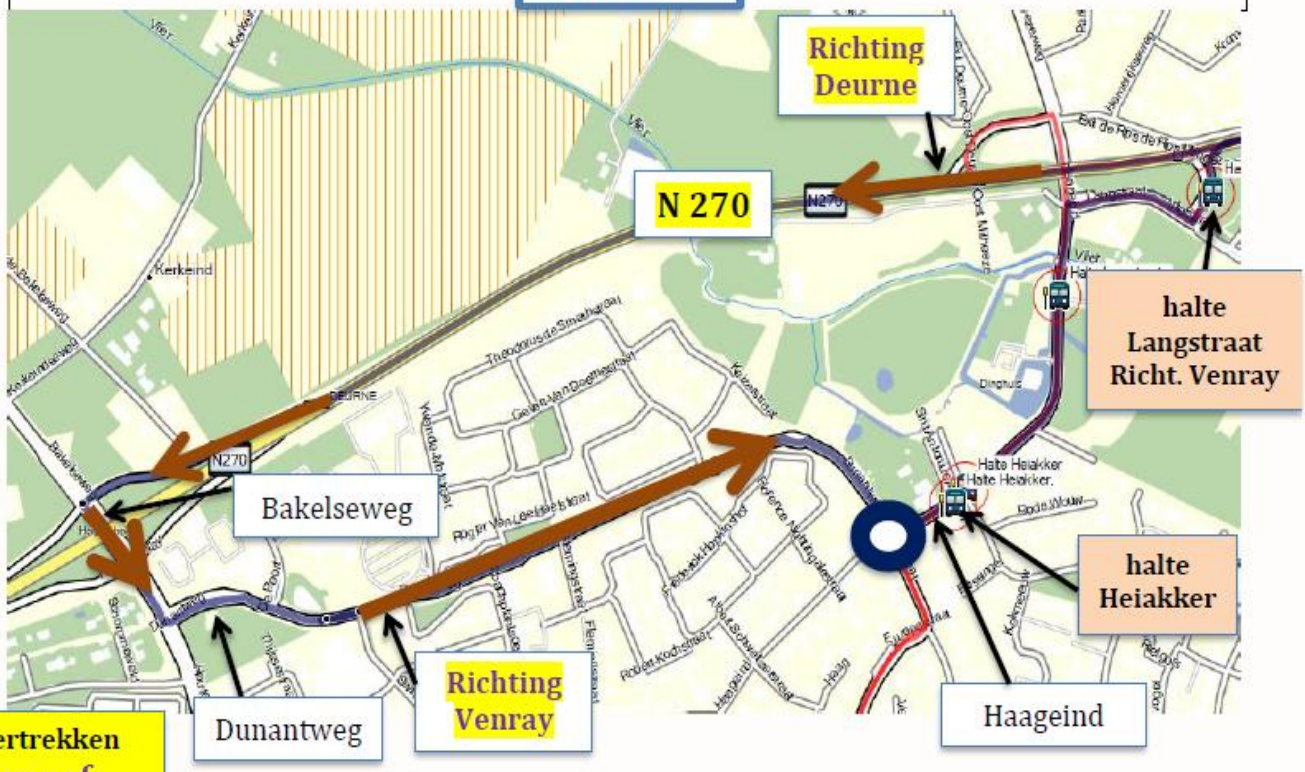

Vertrekken vanaf Station Venray

10:38
11:38
12:38
13:38
14:38

Te Venray Station bus aan lader en 20 min. LATER vertrekken

i.v.m. onbereikbaarheid Pauzevoorziening en laadpunt Station Deurne

Voormalige halte tijdelijk eind/begin punt TIJD AFWACHTEN Vertrekken

vanaf Deurne

11:12, 12:12, 13:12, 14:12

Stremmingsbericht Horst, Lijn 87, 289

Stremmingsnummer: 26021109013

M

GOEDE REIS

Regio	Limburg Midden/Noord
Periode	Carnavals Zondag **13:00u. - 17:00u.**
Trajectdeel	Binnenring
Reden	Carnavals optocht
Alternatieve route	**Richting Venray:** vanaf halte Doolgaardstraat **STEEDS** rechtdoor, vkl rechts **Richting Horst/Venlo:** na halte Oude Lind vkl links, **STEEDS** rechtdoor

Vervallen haltes	Tijdelijke haltes
Loevestraat Schutroedeplein	**Geen**

in Garmin
(indien Garmin ge-updatet)

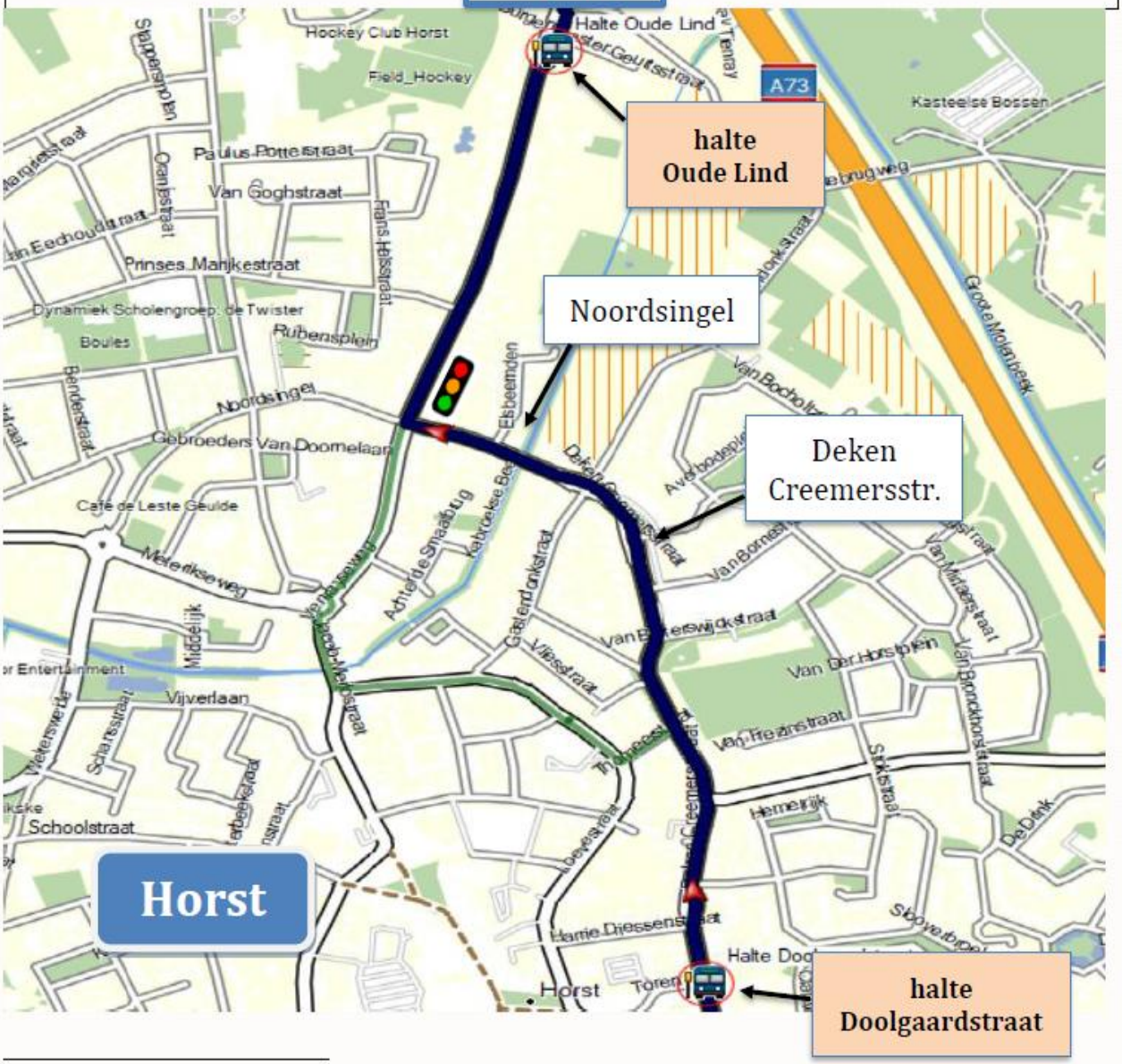

1 = = Synchroniseer op de **tijdelijke halte** de **originele halte**.

Stremmingsbericht Broekhuizen t/m Oostrum Lijn 88

Stremmingsnummer: 26020600003

Regio	Limburg Midden/Noord
Periode	Carnavals Zondag **13:30u. - 16:30u.** **+** Carnavals Maandag **13:30u. - 16:30u.**
Trajectdeel	Diverse dorpen
Reden	Carnavals activiteiten
Alternatieve route	**Richting Venray:** te Broekhuizen 1e links (Melderslo/Horst), weg **STEEDS** blijven volgen, einde rechts, vkl rechts, vervolgens idem als lijn 89 **Richting Venlo:** tot Horst halte Oude Lind idem als lijn 89, **2e** vkl links, na drempel 1e links, weg **STEEDS** blijven volgen, einde rechts

Vervallen haltes	Tijdelijke haltes
Halte Lottumseweg t/m halte Witte Vennenweg	Geen

in Garmin
(indien Garmin ge-updatet)

GOEDE REIS

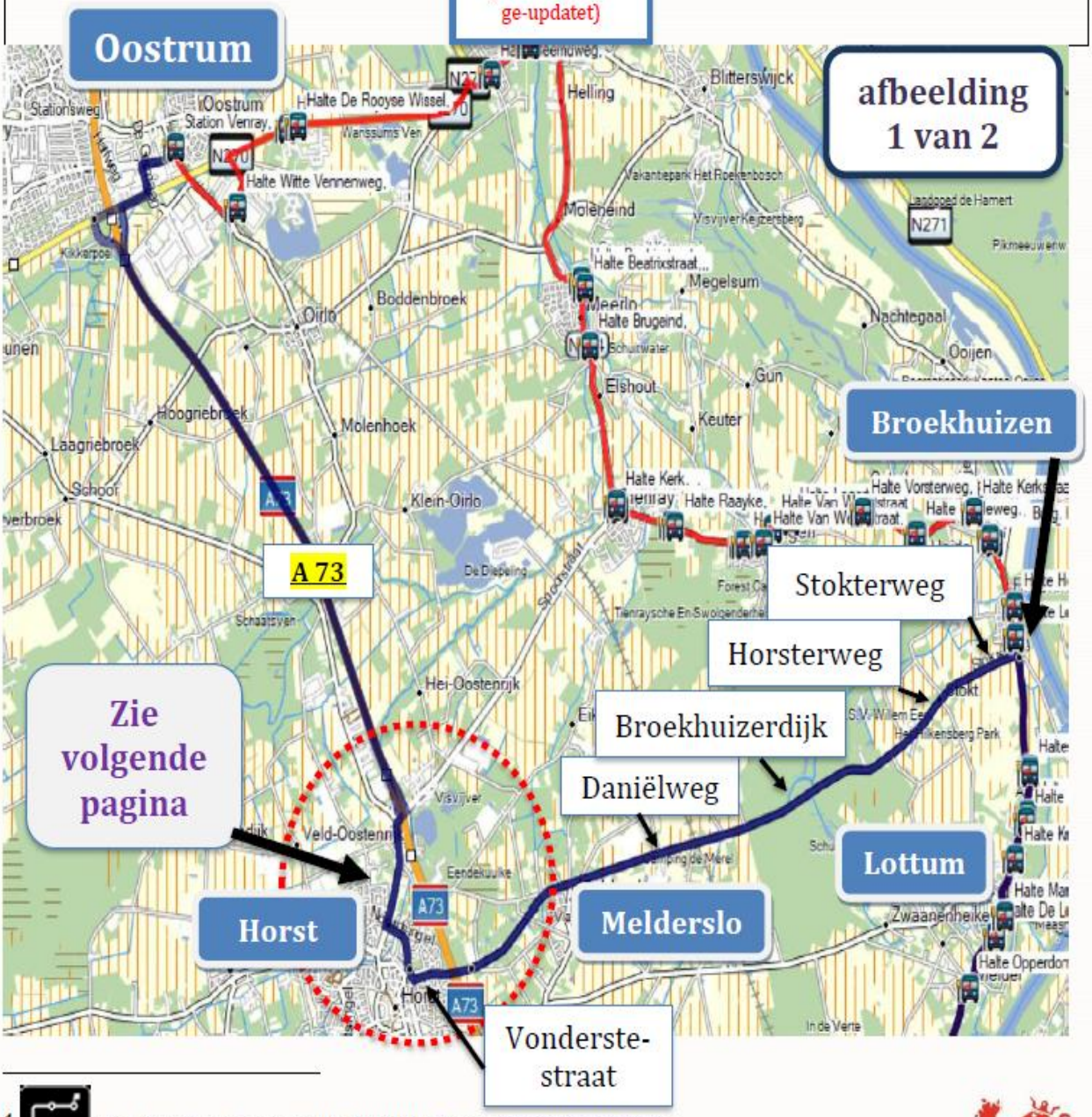

1 = = Synchroniseer op de **tijdelijke halte** de **originele halte**.

afbeelding 2 van 2

GOEDE REIS

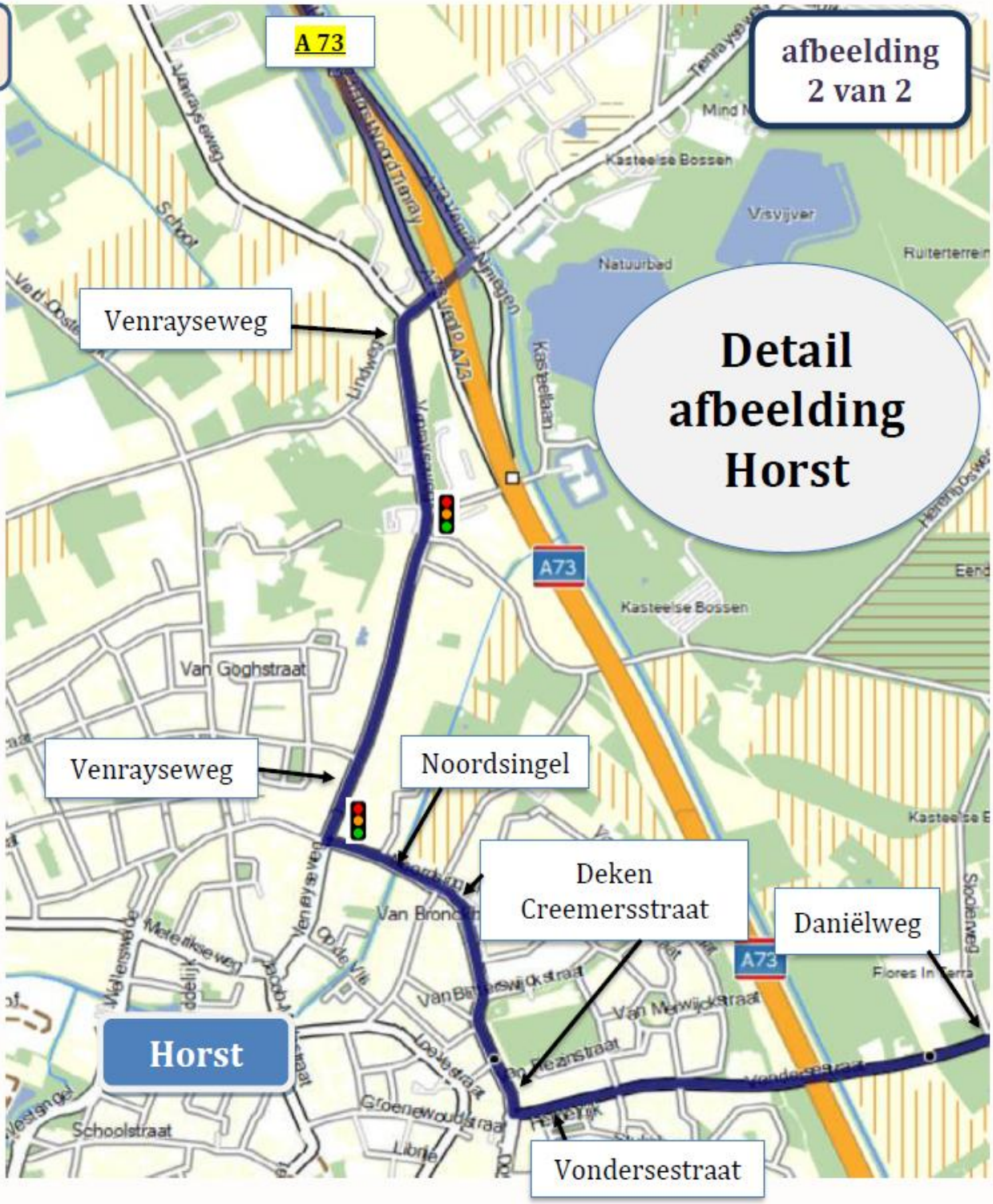

Stremmingsbericht Boshoven, Lijn 1

Stremmingsnummer: 26021013003

GOEDE REIS

Regio	Limburg Midden/Noord
Periode	Carnavals Maandag t/m Carnavals Dinsdag **Of eerdere openstelling Boshoverweg**
Trajectdeel	Boshoverweg gedeelte
Reden	Evenement: Carnavals Activiteiten
Alternatieve route	**Vanaf halte Tobbersdijk:** Na de halte niet de naar rechts draaiende bocht (Gerishof) volgen maar, RECHTDOOR woonerf op rijden, einde links

Vervallen haltes	Synchroniseer	Tijdelijke haltes
Boshoverweg Bijzonderheden: halte niet afgezakt i.v.m. hoeveelheid Carnavalsstremmingen	[1]	Geen

[1] = = Synchroniseer op de **tijdelijke halte** de **originele halte**.

Stremmingsbericht Lijn 62 en 63
Herkenbosch, ~~Vlodrop, Posterholt~~, St.Odiliënberg

GOEDE REIS

Stremmingsnummer: 26021109183

Regio	Limburg Midden/Noord
Periode	Carnavals Maandag **13:00u. tot 16:00u.**
Trajectdeel	Vlodrop en Posterholt **COMPLEET**
Reden	Carnavals activiteiten
Alternatieve route	**Lijn 62:** **t/m halte Van Der Landelaan normale route,** na bussluis links, VKL afslag N 293/Melick links, weg N 293 steeds blijven volgen en te St. Odililiënberg via rotonde keren **Lijn 63:** **t/m halte Bernhardlaan normale route,** keren via rotonde, weg N 293 **steeds** blijven volgen en bij VKL afslag N570/Herkenb. rechts, na rotonde 1e rechts = via bussluis

Vervallen haltes		Tijdelijke haltes
Herkenbosch: Meinweg Vlodrop: alle haltes Posterholt: alle haltes	**in Garmin** (indien Garmin ge-updatet)	geen

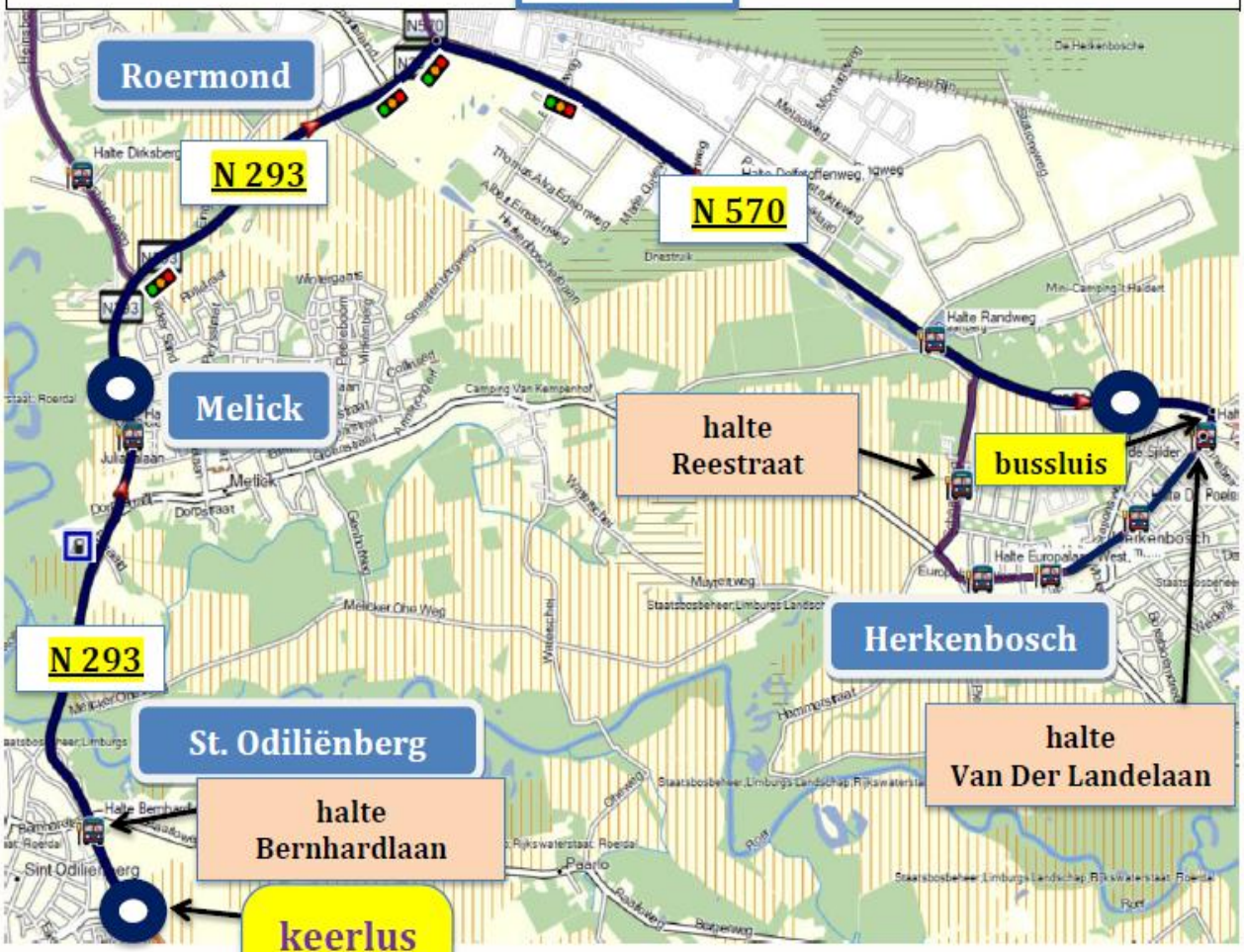

1 = = Synchro[illegible]elijke halte de originele halte.

Stremmingsbericht Lijn 66 Roermond, Swalmen, Beesel

Stremmingsnummer: 26021109553

GOEDE REIS

Regio	Limburg Midden/Noord
Periode	Carnavals Maandag **13:30u. tot 16:30u.**
Trajectdeel	Swalmen Centrum + Roermond halte Retailpark
Reden	Carnavals activiteiten
Alternatieve route	**Richting Swalmen/Venlo:** na halte Bisschoppelijk College (en tijdelijke halte) bij rotonde rechts, borden **A 73 Venlo** volgen, A 73 via afrit 18 verlaten, rotonde rechts, rotonde rechtdoor, vkl rechts **Richting Roermond:** te Swalmen na halte Station **tot Rijksweg** gewone route, bij Rijksweg/vkl **links**, rotonde rechtdoor, rotonde rechtdoor, rotonde rechts en vervolgens A 73 oprijden richting Maastricht, A 73 via afrit 19 verlaten, vkl rechts, vkl links, einde links, rotonde links

Vervallen haltes		Tijdelijke haltes
Retailpark Gevaren Centrum Molenweg	**in Garmin** (indien Garmin ge-updatet)	Broekhin Noord thv Heuts/Uniek keukens

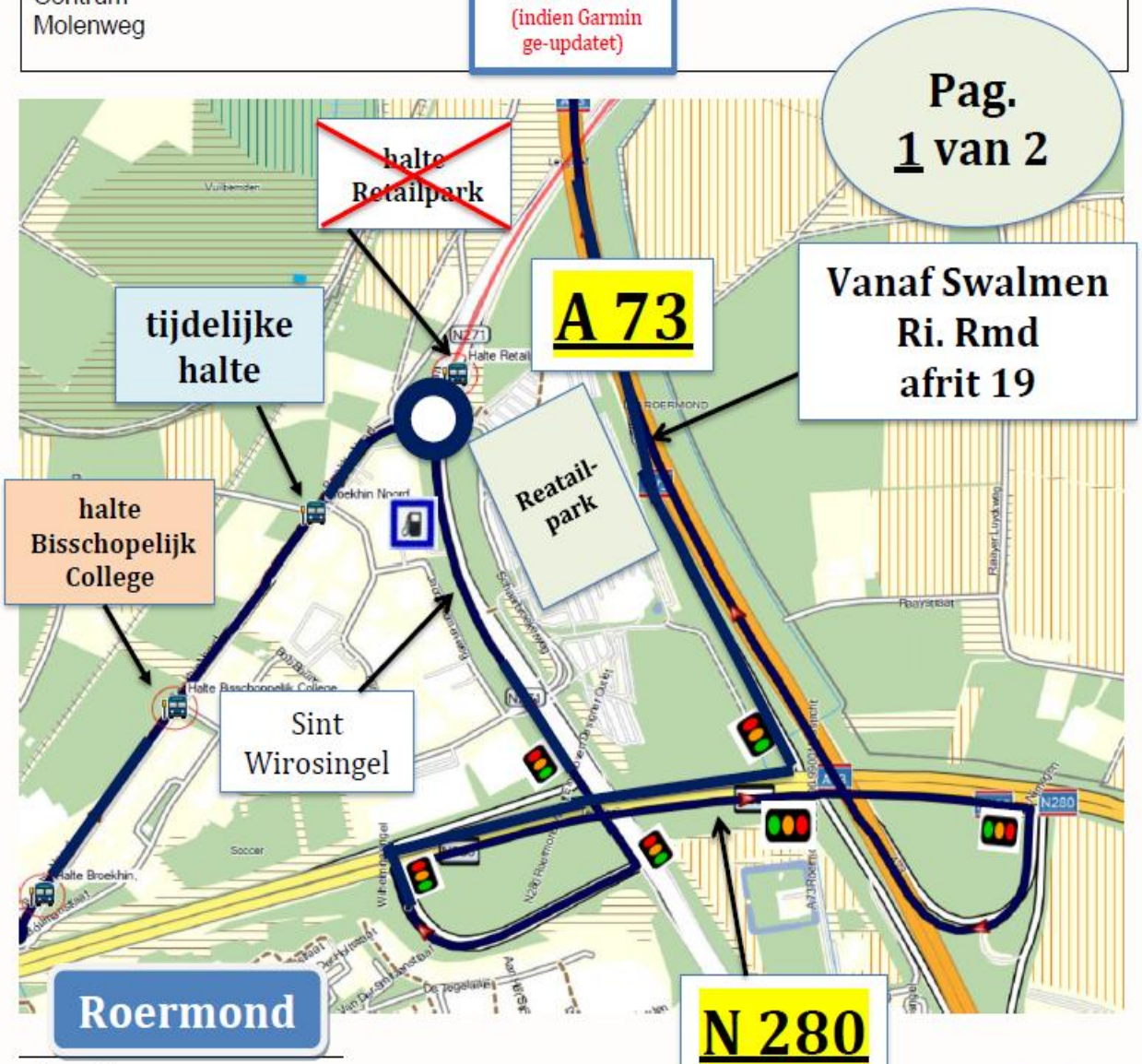

1 = = Synchroniseer op de **tijdelijke halte** de **originele halte**.

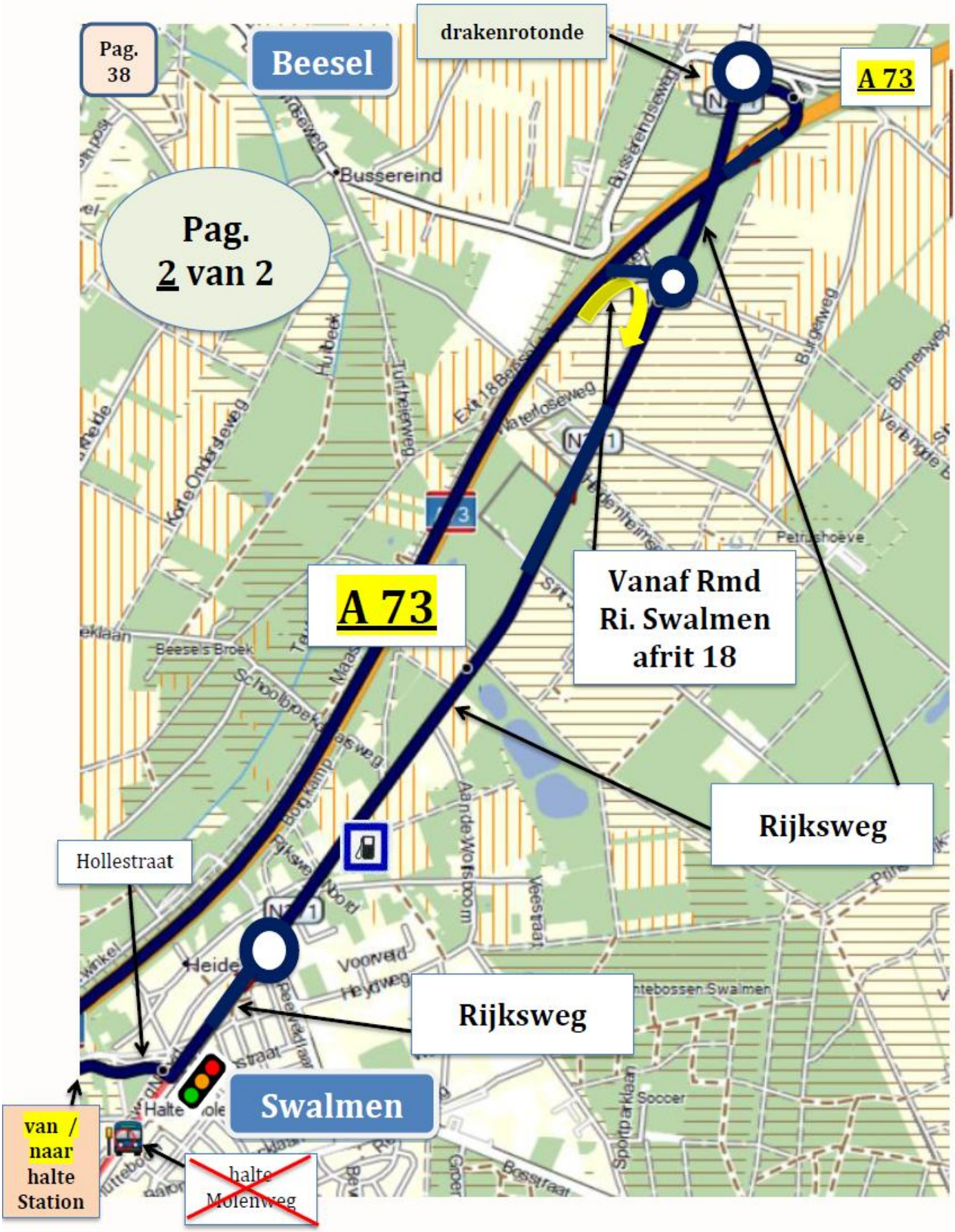
Pag. 38
Beesel
drakenrotonde
A 73
Bussereind
Pag. 2 van 2
A 73
Vanaf Rmd Ri. Swalmen afrit 18
Rijksweg
Hollestraat
Rijksweg
Swalmen
van / naar halte Station
halte Molenweg

Stremmingsbericht Lijn 66 Tegelen,Venlo

Stremmingsnummer: 26021110003

GOEDE REIS

Regio	Limburg Midden/Noord
Periode	Carnavals Maandag **13:00u. tot 16:30u.**
Trajectdeel	Centrum
Reden	Carnavals activiteiten
Alternatieve route	**Richt. Venlo:** na halte Maasstraat rotonde 1e afslag, bocht naar links volgen, rotonde rechts, rotonde links, vkl links, thv Rijksweg vkl rechts **Richting Tegelen:** na viaduct A 73 vkl links (afslag Tegelen), weg blijven volgen, afslag Tegelen vkl rechts, weg blijven volgen, rotonde rechts, rotonde links, op einde bocht naar rechts volgen, rotonde links

Vervallen haltes		Tijdelijke haltes
Plein 1817 Wilhelminaplein Nieuwe Munt Zuiderbrug	**in Garmin** (indien Garmin ge-updatet)	Station

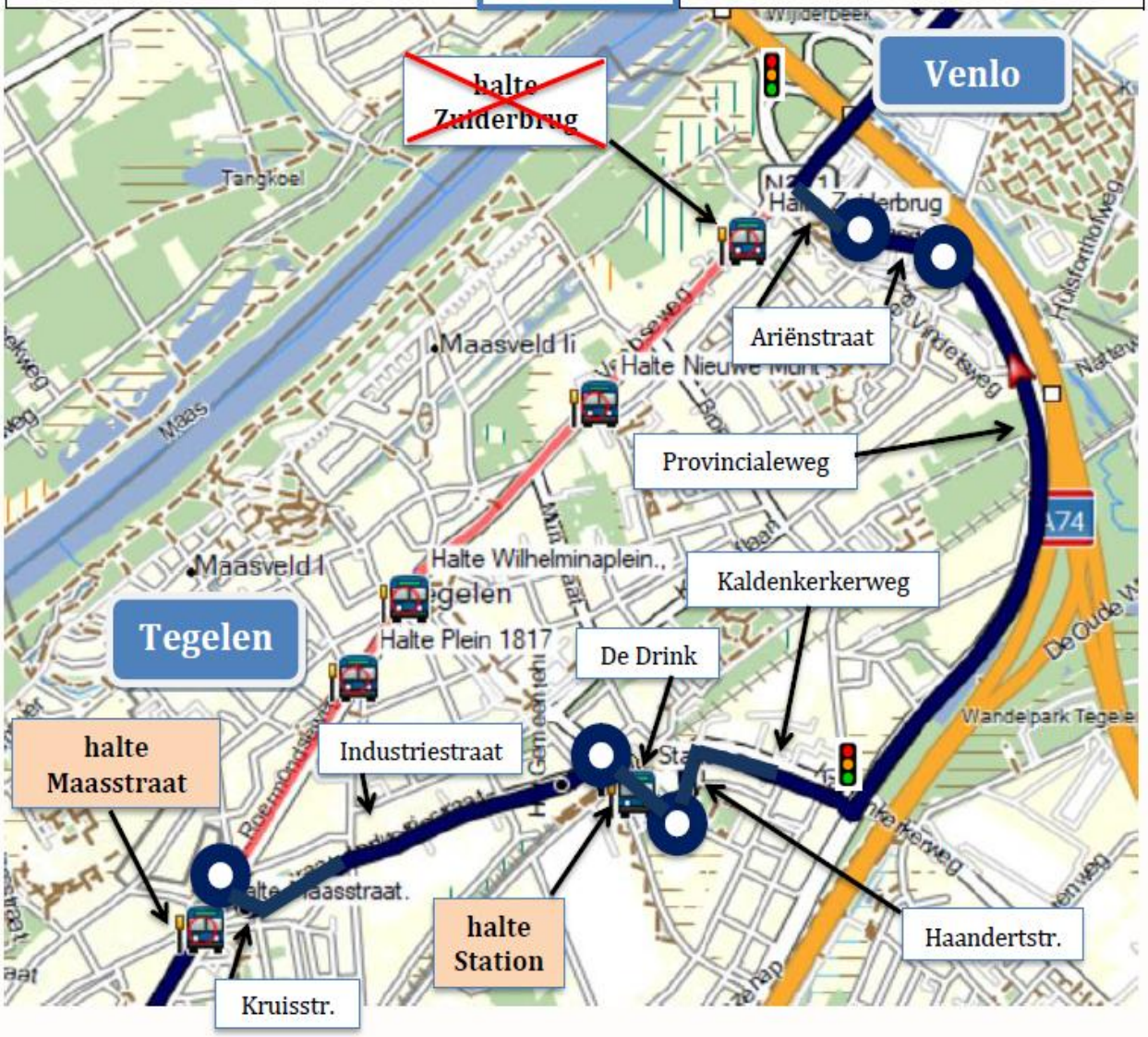

1 = = Synchroniseer op de **tijdelijke halte** de **originele halte**.

Stremmingsbericht
Lijn 68 Stevensweert, Ohé en Laak

GOEDE REIS

Stremmingsnummer: 26021110043

Regio	Limburg Midden/Noord
Periode	Carnavals Maandag **13:30u. tot 16:30u.**
Trajectdeel	Stevensweert, Ohé en Laak
Reden	Carnavals activiteiten
Alternatieve route	**Richting Echt:** op Oude Maasweg bij splitsing links (= Echt), einde links **Richting Roermond:** bij splitsing rechts (= Stevensweert), einde rechts

Vervallen haltes		Tijdelijke haltes
Alle haltes te Stevenweert Alle haltes te Ohe en Laak	**in Garmin** (indien Garmin ge-updatet)	geen

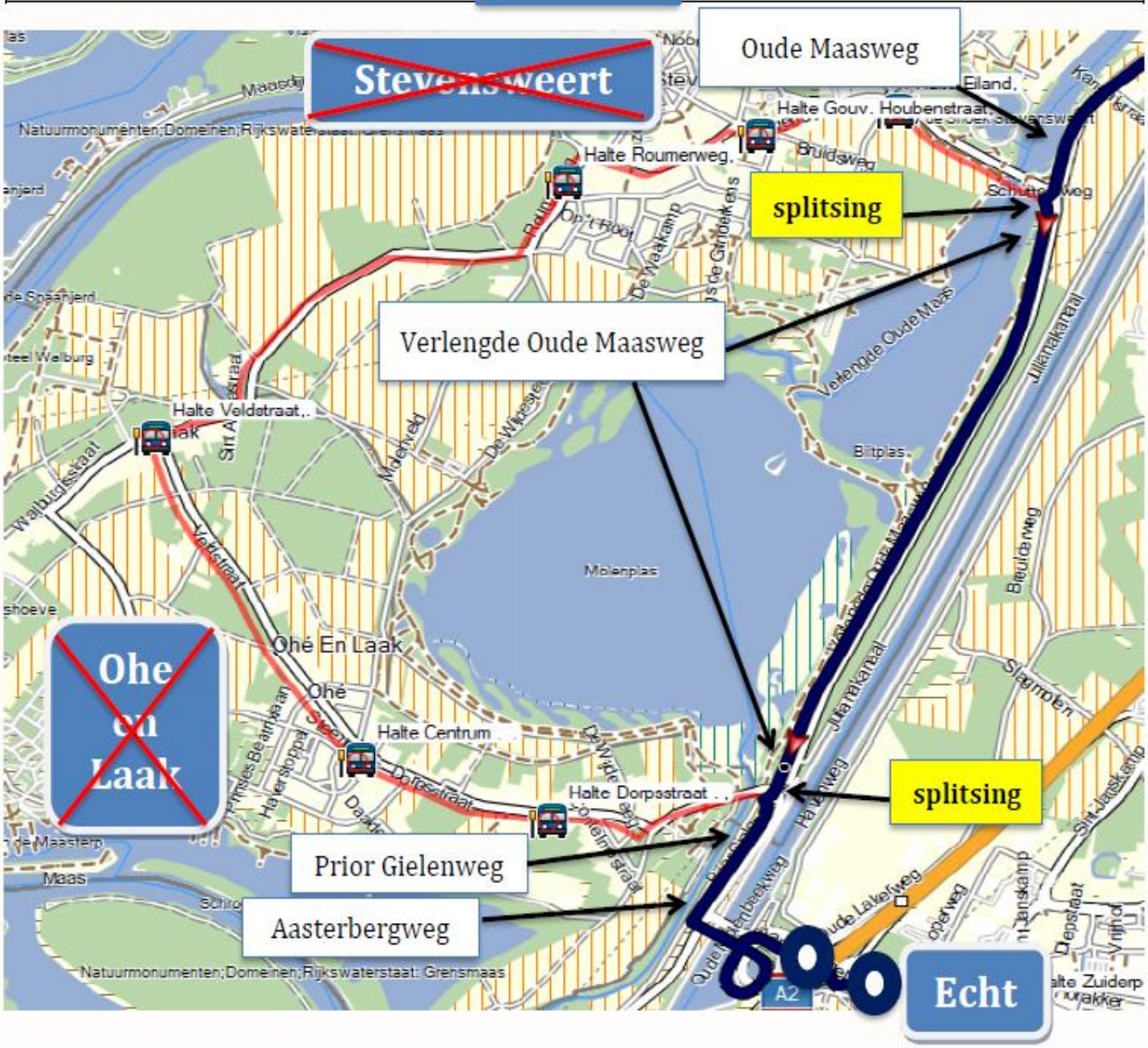

1 = = Synchroniseer op de **tijdelijke halte** de **originele halte**.

Stremmingsbericht Lijn 71
Baexem, Heythuysen, Roggel

Stremmingsnummer: 26021110073

Regio	Limburg Midden/Noord
Periode	Carnavals Maandag **13:00u. tot 17:00u.**
Trajectdeel	Baexem en Heythuysen + Roggel Centrum
Reden	Carnavals activiteiten
Alternatieve route	**Richting Meijel:** te Baexem rotonde rechtdoor, daarna afslag Horn volgen, einde afrit vkl links, vkl links, te Heythuysen en Roggel N 279 steeds blijven volgen **Richting Roermond:** te Roggel en te Heythuysen N 279 steeds blijven volgen, vkl rechts, daarna afslag Weert volgen, te Baexem rotonde rechtdoor

Vervallen haltes	Synchroniseer	Tijdelijke haltes
Baexem: Dorpstraat, Kerkstraat., Nieuwstraat **Heythuysen:** Sint Charles, Belenbroeklaan, Oude Trambaan **Roggel:** Heufke, Brugstraat, Kloosterstr.	[1]	**Baexem:** Rijksweg / AZC **Roggel:** N 279 (ca. 100m. vanaf autogarage)

[1] = = Synchroniseer op de **tijdelijke halte** de **originele halte**.

GOEDE REIS

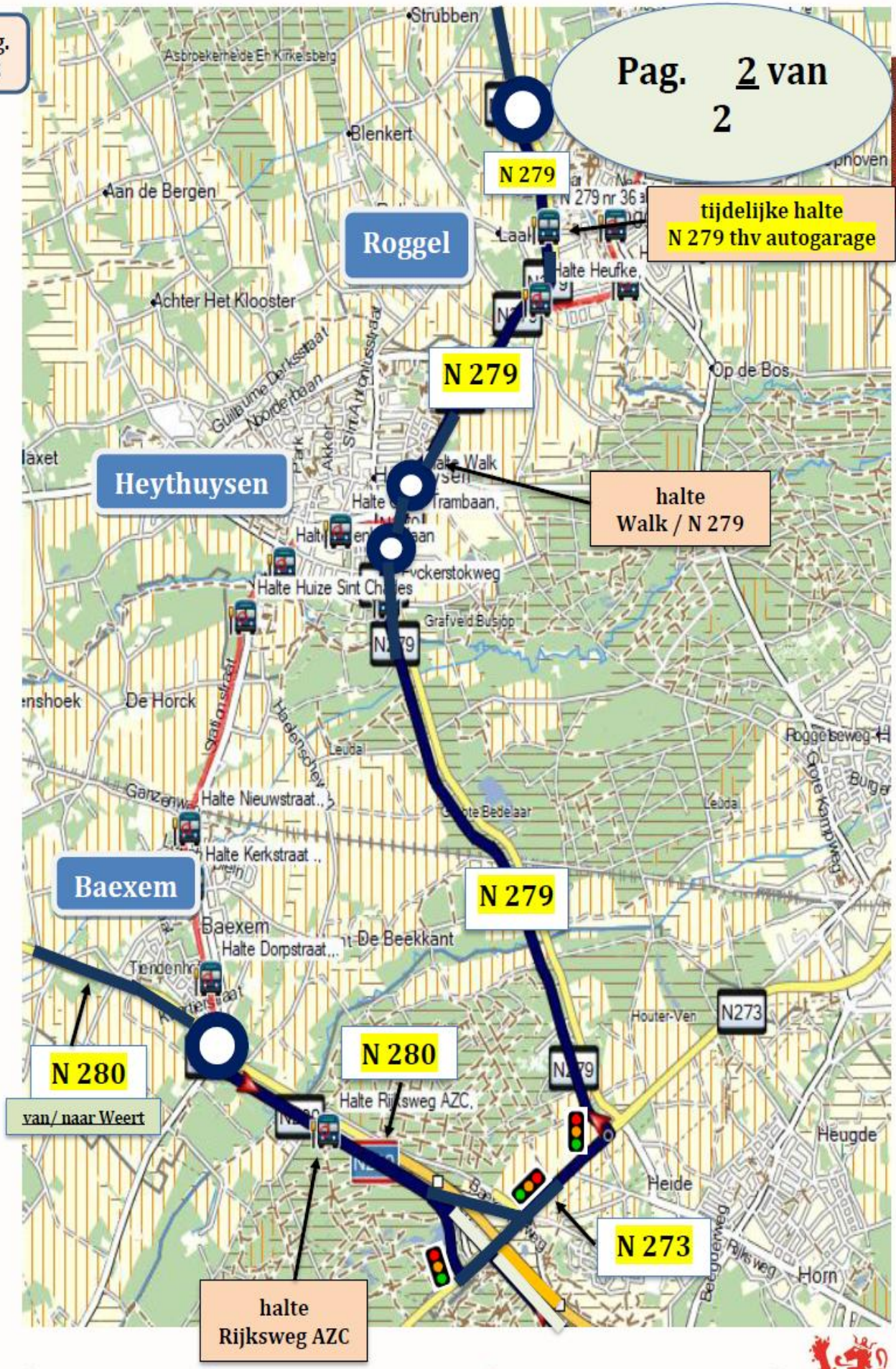
N 279
tijdelijke halte
N 279 thv autogarage
Roggel
N 279
Heythuysen
halte
Walk / N 279
Baexem
N 279
N 280
van/ naar Weert
N 280
halte
Rijksweg AZC
N 273

Stremmingsbericht Lijn 72
Baexem, Heythuysen, Roggel

Stremmingsnummer: 26021110123

Regio	Limburg Midden/Noord
Periode	Carnavals Maandag **13:00u. tot 17:00u.**
Trajectdeel	Baexem en Heythuysen + Roggel Centrum
Reden	Carnavals activiteiten
Alternatieve route	**Richting Panningen:** te Baexem na halte AZC keren via rotonde, daarna afslag Horn volgen, einde afrit vkl links, vkl links, te Heythuysen N 279 blijven volgen, te Roggel rotonde rechts **Richting Roermond:** na halte De Leistert rechtdoor, rotonde links, N 279 steeds blijven volgen, vkl rechts, daarna afslag Weert volgen, te Baexem bij rotonde keren

Vervallen haltes		Tijdelijke haltes
Baexem: Dorpstr., Kerkstraat., Nieuwstr. **Heythuysen:** Sint Charles, Belenbroeklaan, Oude Trambaan **Roggel:** Heufke, Brugstraat, Kloosterstr.	**in Garmin** (indien Garmin ge-updatet)	**Roggel:** N 279 (ca. 100m. vanaf autogarage)

1

= = Synchroniseer op de **tijdelijke halte** de **originele halte**.

Pag. 2 van 2

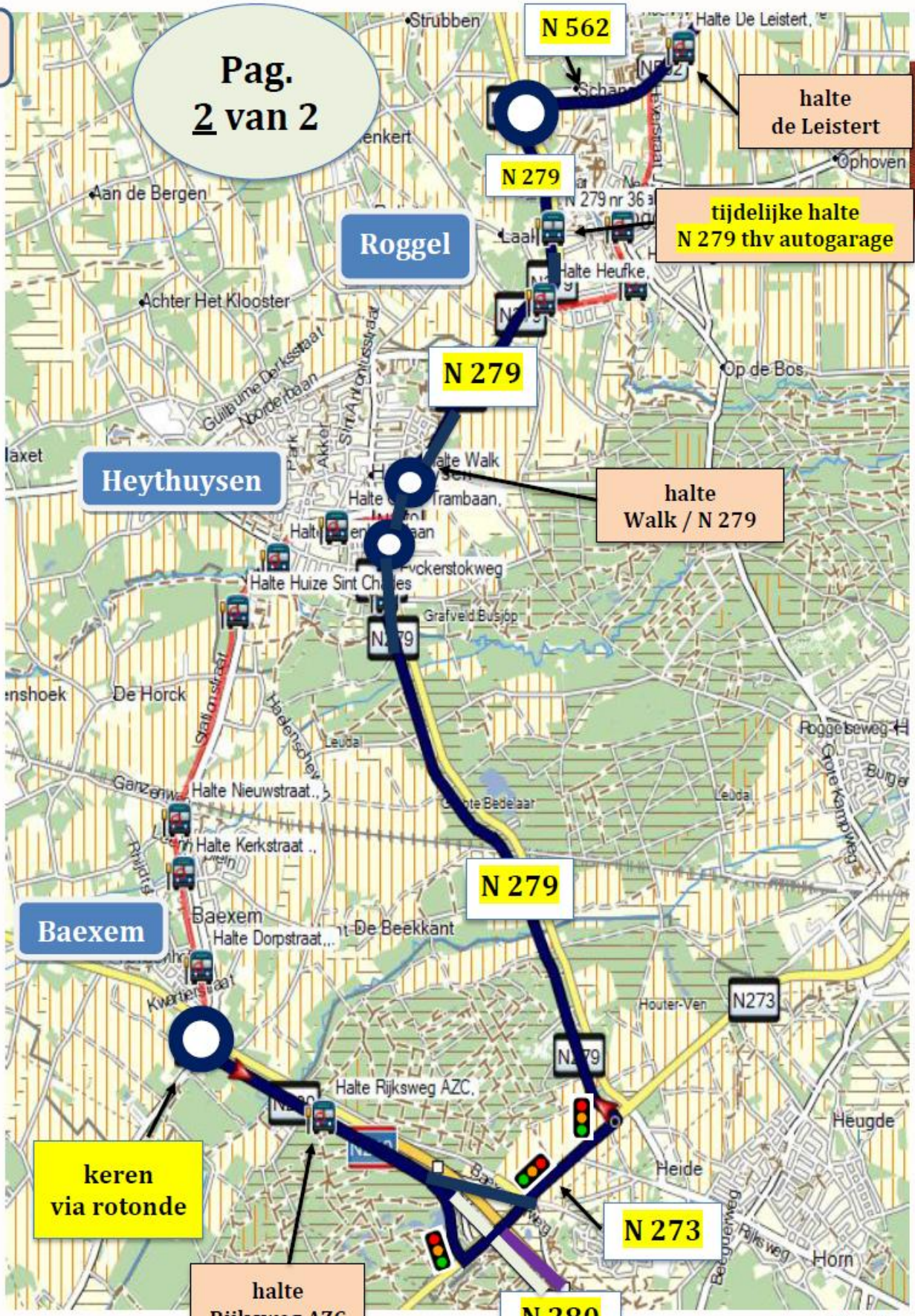

ARRIVA.NL/LIMBURG

Stremmingsbericht Wessem,Thorn, Ittervoort Lijn 73

Stremmingsnummer: 26021110163

GOEDE REIS

Regio	Limburg Midden/Noord
Periode	Carnavals Maandag **13:30u.-16:00u.**
Trajectdeel	Wessem, Thorn, Ittervoort
Reden	Carnavals activiteiten
Alternatieve route	**Richting Weert:** na viaduct Wessem 1e rechts, keerlus via rotonde, einde links, weg **STEEDS** blijven volgen, VKL **N 273** links, VKL Ittervoort rechts **Richting Roermond:** VKL Ittervoort links **=N 273**, **3e** VKL rechts, weg **STEEDS** blijven volgen, te Wessem na viaduct direct rechts, keerlus via rotonde, einde links

Vervallen haltes	Tijdelijke haltes
Van Horneplein Burg. Joostenlaan Steenfabriek Trippaardstraat Centrum Ittervoorterweg Heerbaan	Wessem: De Lange Beemdens

in Garmin
(indien Garmin ge-updatet)

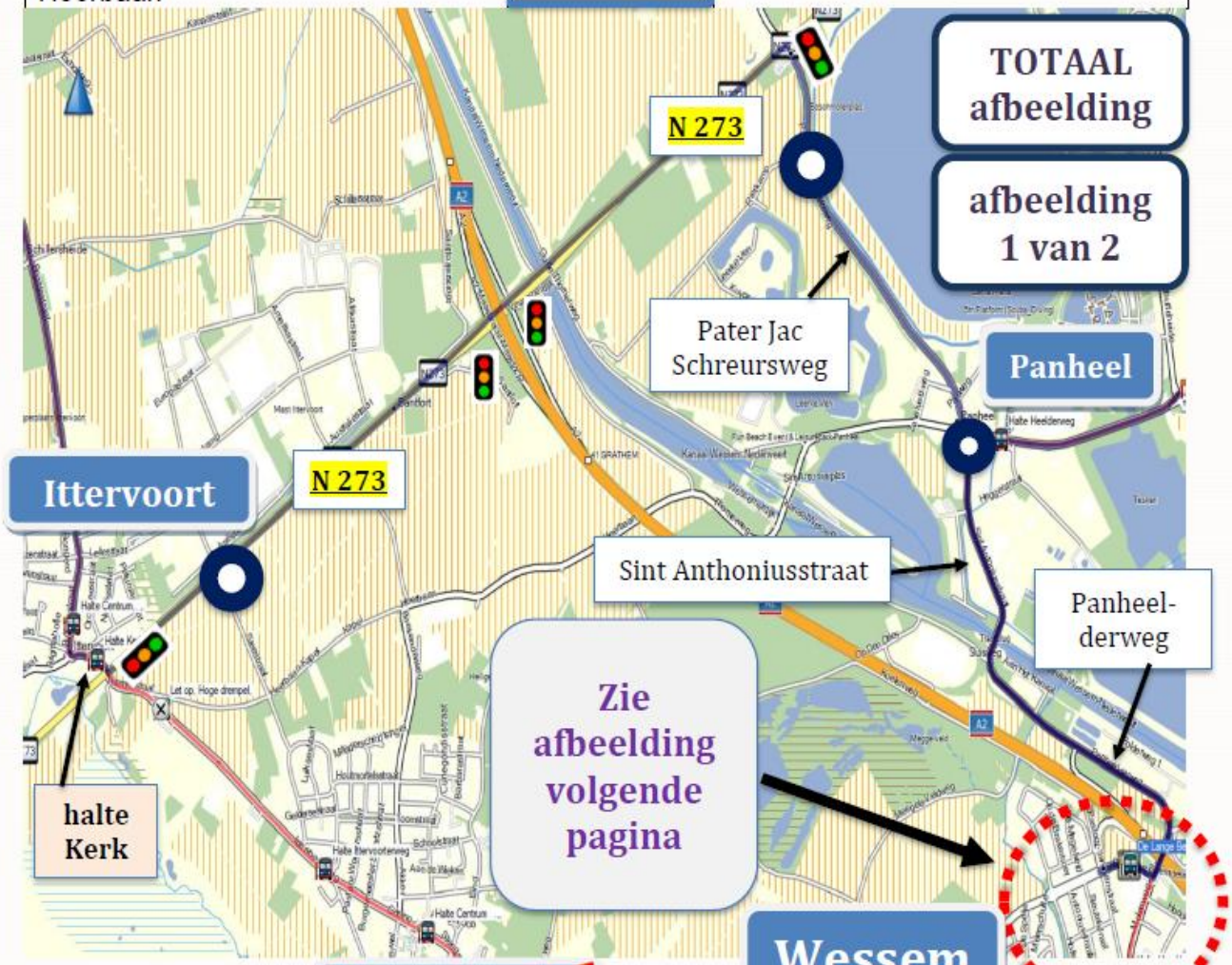

1 = = Synchronisee ~~Thorn~~ iginele halte.

afbeelding 2 van 2
DETAIL afbeelding
Panheelderweg
keerlus via rotonde
tijdelijke halte
De Lange Beemdens en Steeg
De Lange Beemdens
Wessem
halte Van Horneplein
halte Burg. Joostenlaan
A2
42 WESSEM
De Korte Beemdens
De Lange Beemdens
Antoniusstraat
Seutetstraat
Sint-Medardusstraat
Meerschuite
Het Dal
Kemleg
Jerpstraat
Wallenstraat
Marktstraat
Burgemeester Duyventor
Heegstraat
Hornstraat
Keizerstraat
De Kemp
Halte Burg. Joostenlaan

Stremmingsbericht Lijn 74 Nederweert

GOEDE REIS

Stremmingsnummer: 26021110213

Regio	Limburg Midden/Noord
Periode	Carnavals Maandag **12:00u**. tot **17:00u**
Trajectdeel	Dorpskern
Reden	Carnavals activiteiten
Alternatieve route	**Richting Nederweert:** komende vanaf Weert, te Nederweert keren via rotonde

Vervallen haltes	Synchroniseer	Tijdelijke haltes
Sint Rochusstraat Schoolstraat Kapelaniestraat Loverstraat Gemeentehuis Lindenstraat	[1]	Randweg Zuid

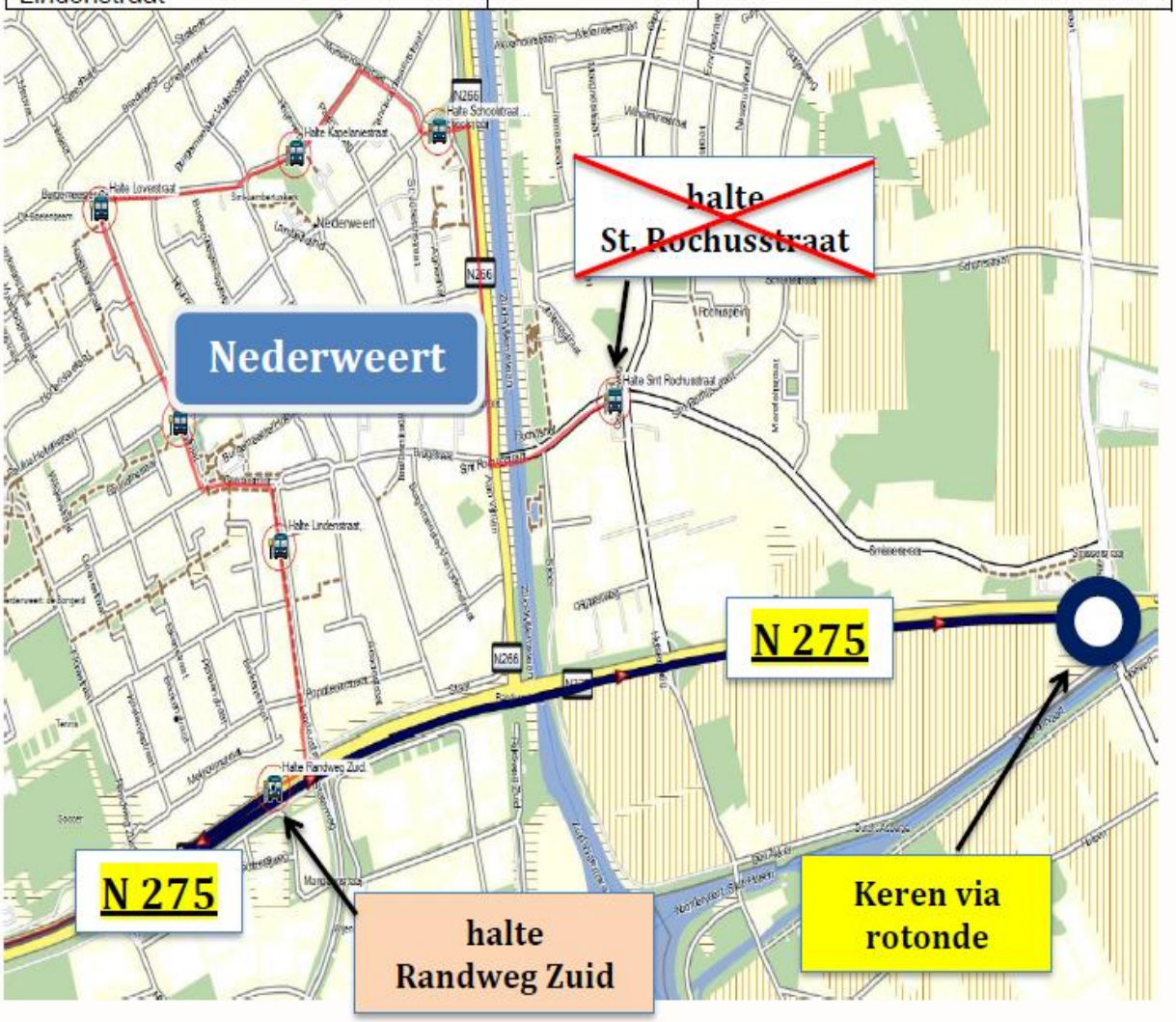

[1] = = Synchroniseer op de **tijdelijke halte** de **originele halte**.

Stremmingsbericht Lijn 77 Kessel, Kessel-Eik

Stremmingsnummer: 26021110243

Regio	Limburg Midden/Noord
Periode	Carnavals Maandag **12:45u - 16:30u.**
Trajectdeel	Kessel Eik dorpskern + Kessel dorpskern
Reden	Carnavals activiteiten
Alternatieve route	**Richting Venlo:** vanaf Neer tot Baarlo Napoleonsweg N 273 blijven volgen **Richting Roermond:** vanaf Baarlo tot Neer Napoleonsweg N 273 blijven volgen

GOEDE REIS

Vervallen haltes	Synchroniseer	Tijdelijke haltes
Alle haltes te Kessel-Eik Alle haltes te Kessel < **m.i.v. halte Hout**	[1]	geen

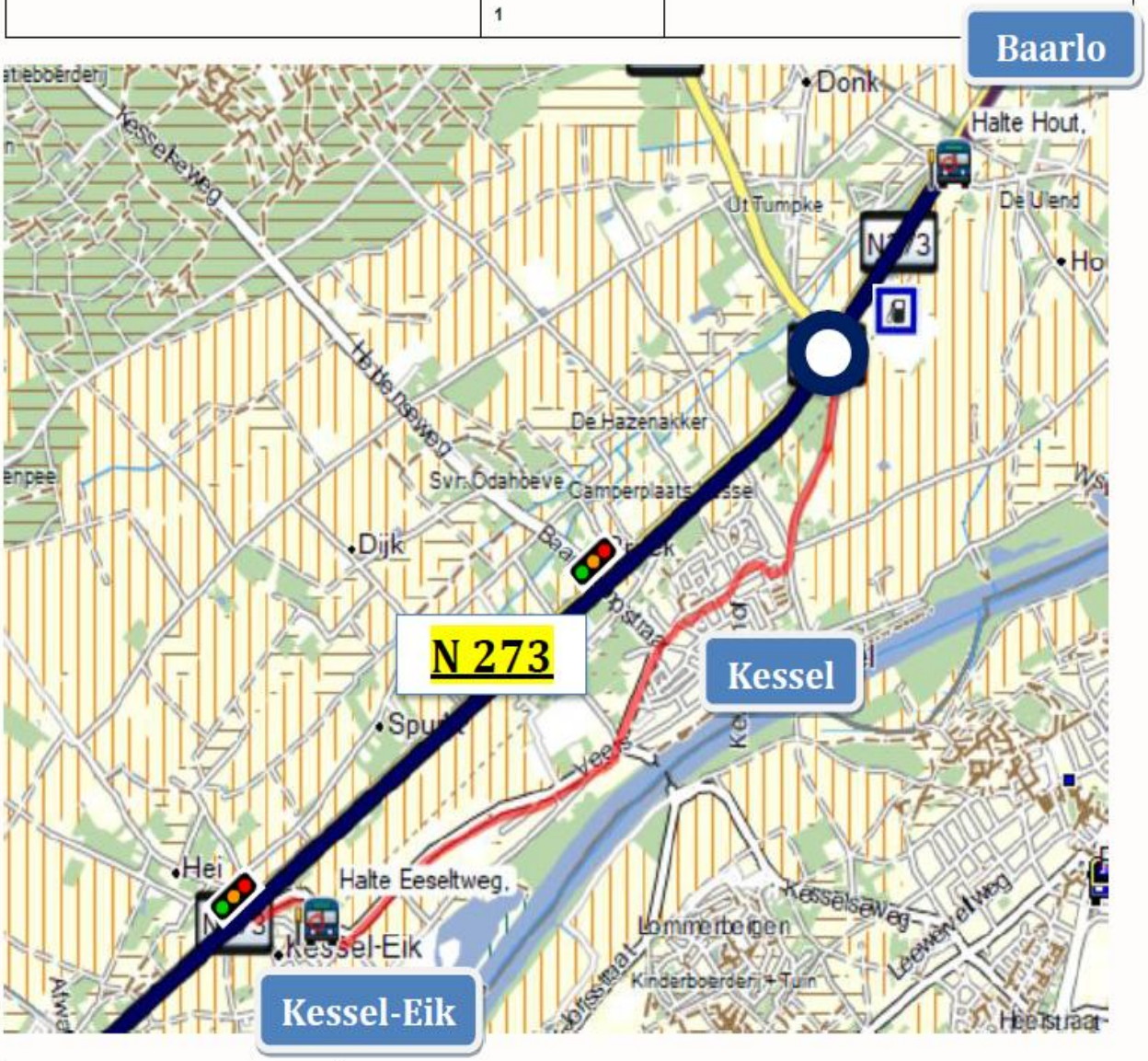

[1] = = Synchroniseer op de **tijdelijke halte** de **originele halte**.

Stremmingsbericht Lijn 80 Deurne

Stremmingsnummer: 26021110263

GOEDE REIS

Regio	Limburg Midden/Noord
Periode	Carnavals Maandag **12:00u. tot 17:00u.**
Trajectdeel	Deurne, Centrum/Station
Reden	Carnavals activiteiten
Alternatieve route	**Richting Deurne:** Normale route **Richting Venray:** éénrichtingsweg volgen, bij kruispunt oversteken, vkl rechts, 2e rechts is net voor vkl langs

		Tijdelijke haltes
geen	**in Garmin** (indien Garmin ge-updatet)	geen

1 = = Synchro alte de originele halte.

Stremmingsbericht Lijn 80 Venray

Stremmingsnummer: 26021110283

GOEDE REIS

Regio	Limburg Midden/Noord
Periode	Carnavals Maandag **12:00u. tot 17:00u.**
Trajectdeel	Centrum
Reden	Carnavals activiteiten
Alternatieve route	**Richting Deurne:** na halte Vincent van Gogh rotonde links, rotonde rechtdoor, rotonde rechtdoor, rotonde rechtdoor **Richting Venray:** op Zuidsingel bij rotonde thv Leunseweg rechtdoor (ipv links), rotonde rechtdoor, rotonde rechtdoor, rotonde rechtdoor

Vervallen haltes		Tijdelijke haltes
Politieburaeu Prins Bernahardstraat Centrum Mgr. Nolensstraat	**in Garmin** (indien Garmin ge-updatet)	geen

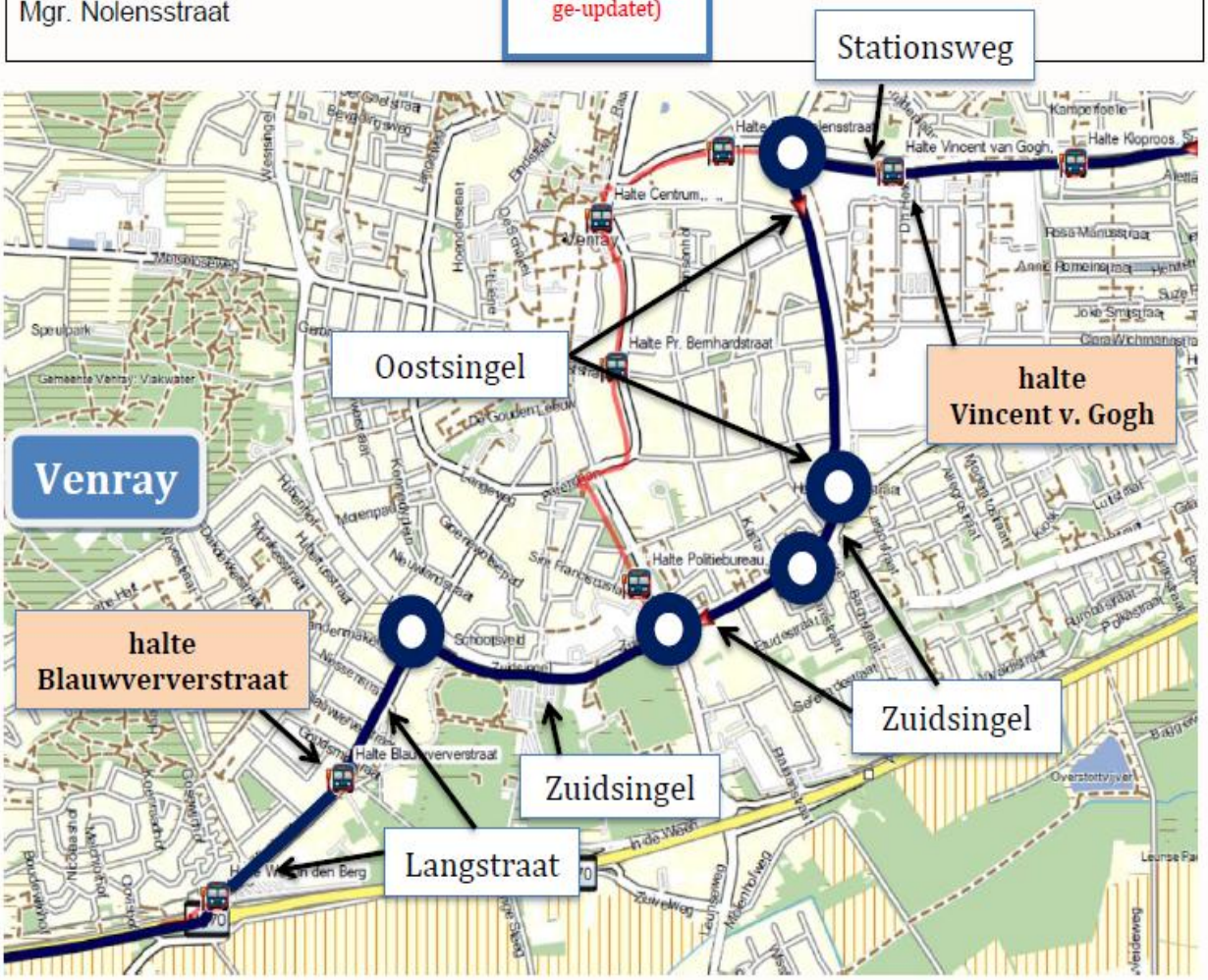

1 = = Synchroniseer op de **tijdelijke halte** de **originele halte**.

Stremmingsbericht Lijn 87 Venray

Stremmingsnummer: 26021012003

GOEDE REIS

Regio	Limburg Midden/Noord
Periode	Carnavals Maandag **12:00u. tot 17:00u.**
Trajectdeel	Centrum
Reden	Carnavals activiteiten
Alternatieve route	**Richting Venray:** na tijdelijke halte Plataanstraat einde links, einde rechts, rotonde rechtdoor, rotonde rechts **Richting Venlo:** na halte Oostsingel rotonde links, rotonde rechtdoor, 1e links, 1e rechts

Vervallen haltes		Tijdelijke haltes
Mgr. Nolensstraat Centrum Prins Bernhardstraat Politiebureau	**in Garmin** (indien Garmin ge-updatet)	geen

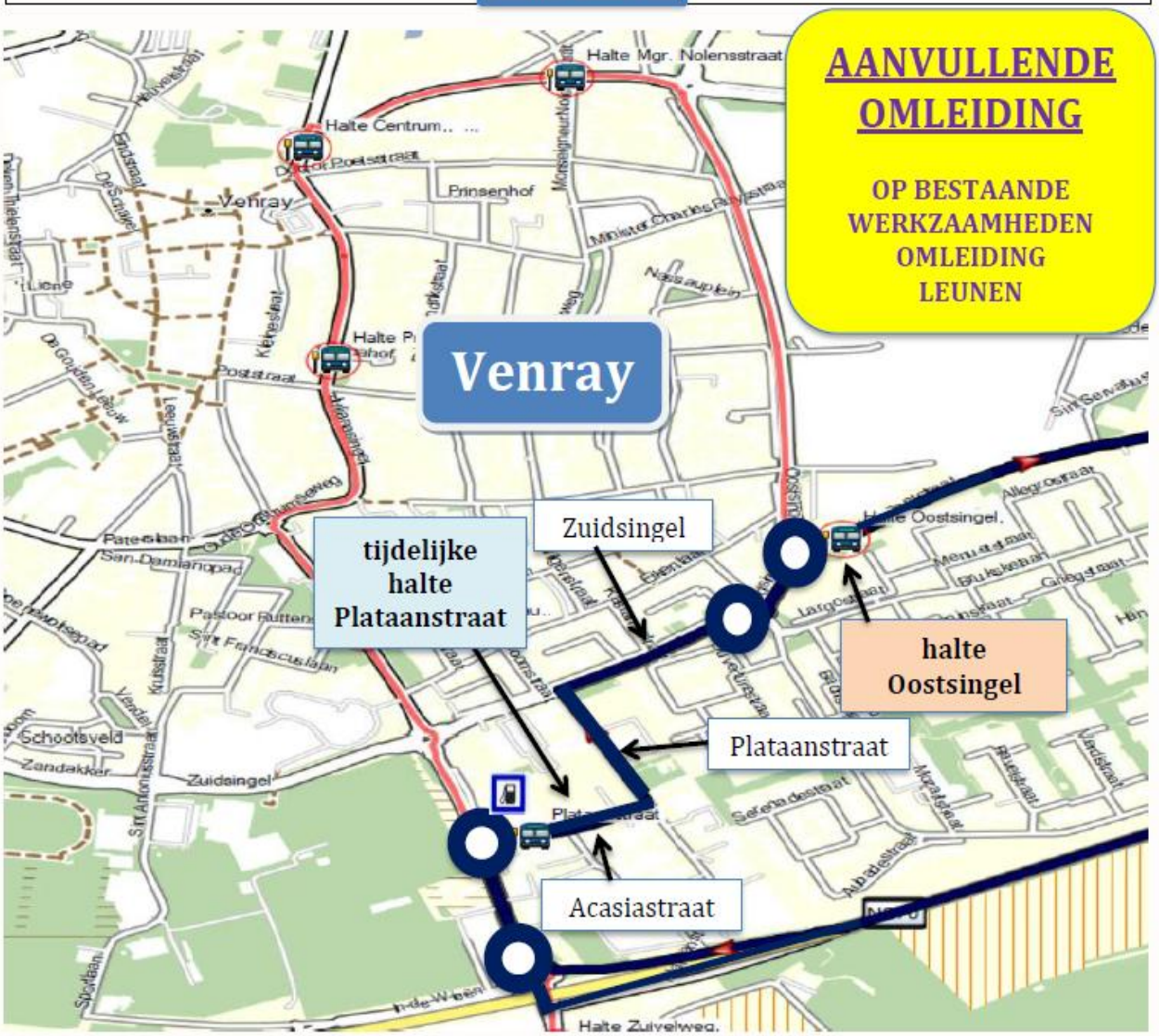

1 = = Synchroniseer op de **tijdelijke halte** de **originele halte**.

Stremmingsbericht Lijn 62, 63 Herkenbosch

Stremmingsnummer: 26021110333

GOEDE REIS

Regio	Limburg Midden/Noord
Periode	Carnavals Dinsdag **13:00u tot 17:00u.**
Trajectdeel	Dorpskern
Reden	Carnavals activiteiten
Alternatieve route	**62:** na halte Randweg rechtdoor, na rotonde 1e rechts (bussluis), 1e links, einde links, einde rechts **63:** direct na halte Meinweg links, 1e rechts, einde rechts, einde links, Provinciale Weg N 570 blijven volgen

Vervallen haltes		Tijdelijke haltes
Reestraat Europalaan West Centrum Dr. Poelstraat	**in Garmin** (indien Garmin ge-updatet)	geen

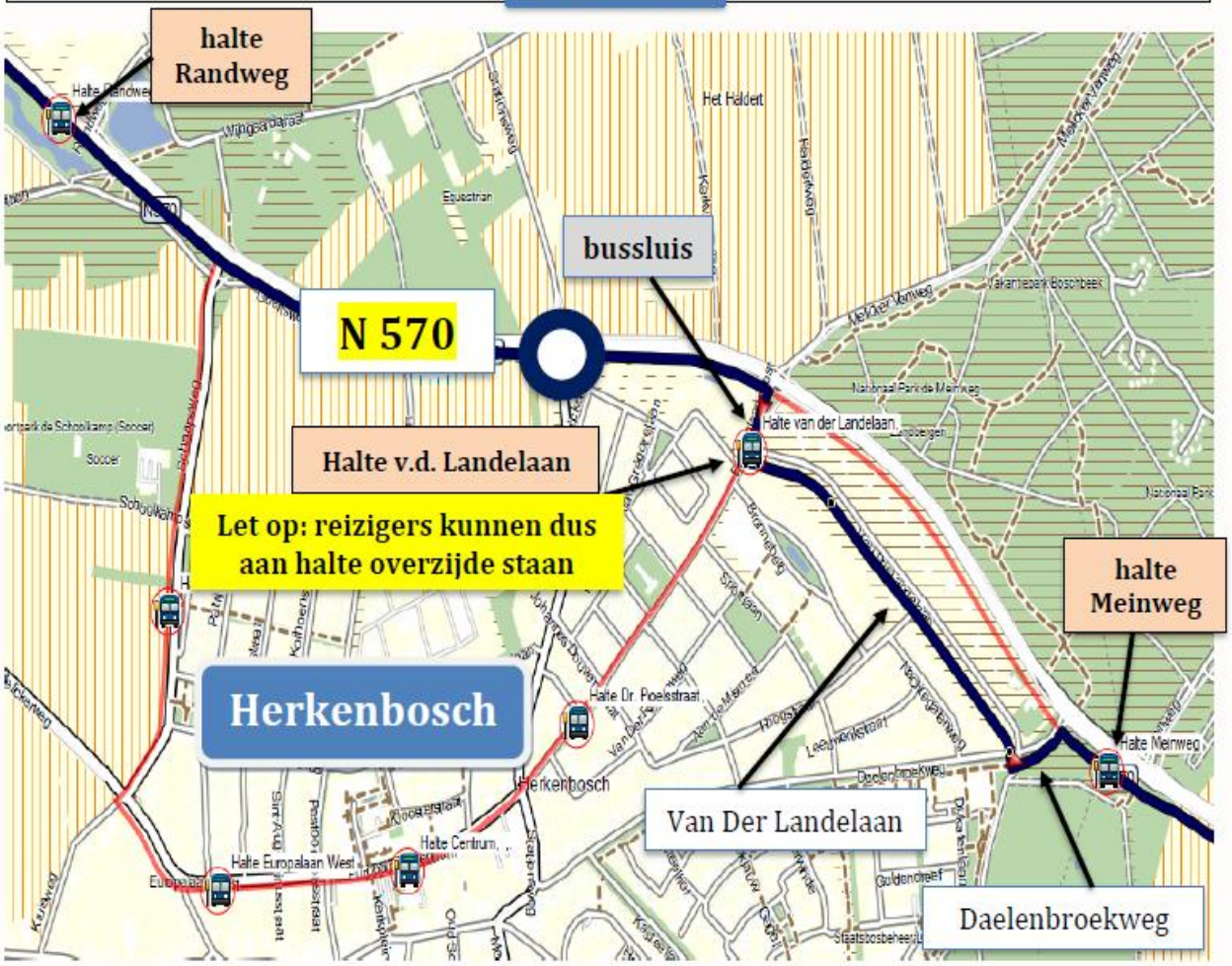

1 = = Synchroniseer op de **tijdelijke halte** de **originele halte**.

Stremmingsbericht Lijn 66 Swalmen- Beesel-Reuver

Stremmingsnummer: 26010200013

Regio	Limburg Midden/Noord
Periode	Carnavals Dinsdag **13:00u. tot 17:00u.**
Trajectdeel	Beesel dorp + gedeelte Reuver
Reden	Carnavals activiteiten
Alternatieve route	**Richting Venlo:** te Swalmen na halte station weer terug rijden naar Rijksweg, bij vkl links en via Rijksweg N 271 naar Reuver rijden **Richting Roermond:** te Reuver thv rotonde (klok figuur erop) niet rechtsaf maar gewoon rechtdoor, te Swalmen bij vkl rechts en vervolgens naar station

GOEDE REIS

Vervallen haltes		Tijdelijke haltes
Burg. Claessenstraat Parklaan Lommerbergen Pont Kessel-Beesel Holleweg Markt	**in Garmin** (indien Garmin ge-updatet)	geen

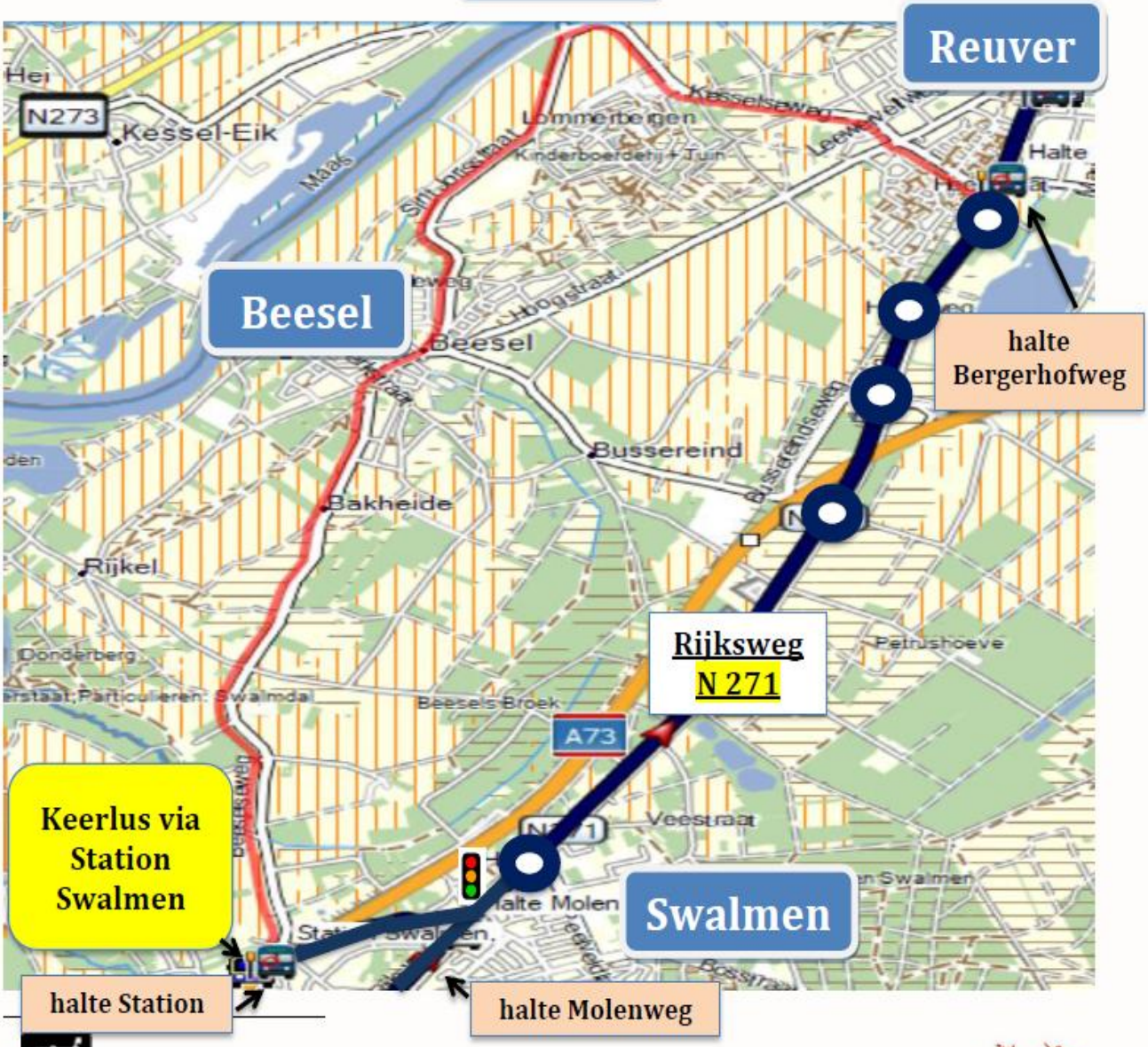

1 = = Synchroniseer op de **tijdelijke halte** de **originele halte**.

Stremmingsbericht Ittervoort t/m Weert Lijn 73

Stremmingsnummer: 26020800003

Regio	Limburg Midden/Noord
Periode	Carnavals Dinsdag **13:30u. - 16:15u.**
Trajectdeel	Diverse dorpen
Reden	Carnavals activiteiten
Alternatieve route	**Richting Weert:** na halte Centrum 2e rechts, einde rechts (=bij verkapt kruispunt), einde links, voorrangsweg rechts, rotonde links, 2e vkl links A2 oprijden, 1e afslag A2 verlaten, richting Weert N 280 volgen **Richting Roermond:** vanaf Weert N 280 blijven volgen en via toerit A2 richting Maastricht oprijden, 1e afrit A2 verlaten, vkl rechts, rotonde rechts, direct links, na Tullemans Hijsmaterialen bocht naar rechts volgen, 1e links, voorrangsweg links

GOEDE REIS

Vervallen haltes		Tijdelijke haltes
Violenstraat Kallestraat Beukenstraat De Fuus Niesstraat Kerk	**in Garmin** (indien Garmin ge-updatet)	Geen

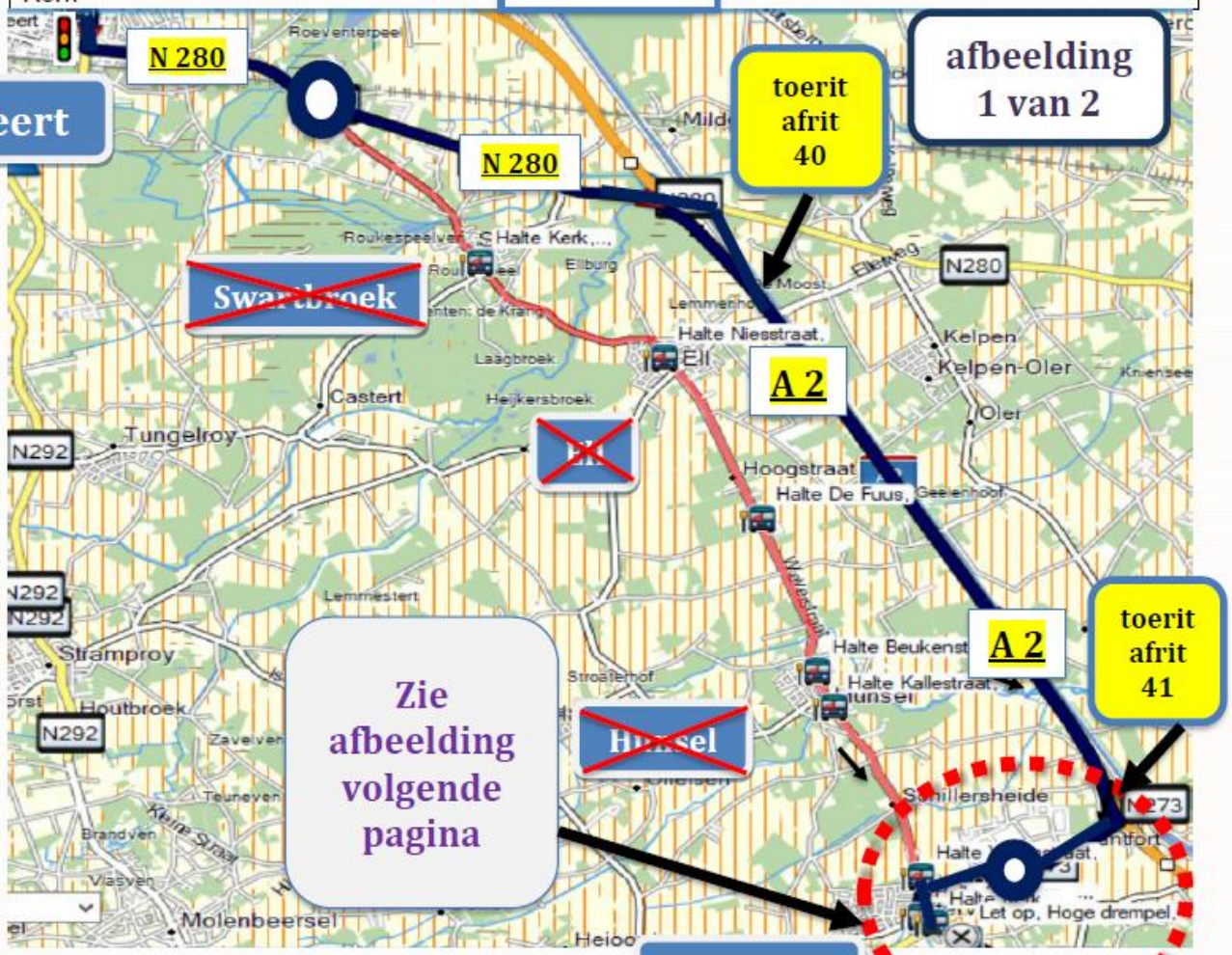

1 = = Synchroniseer op de **tijdelijke halte** de **originele halte**.

afbeelding 2 van 2

Detail afbeelding Ittervoort

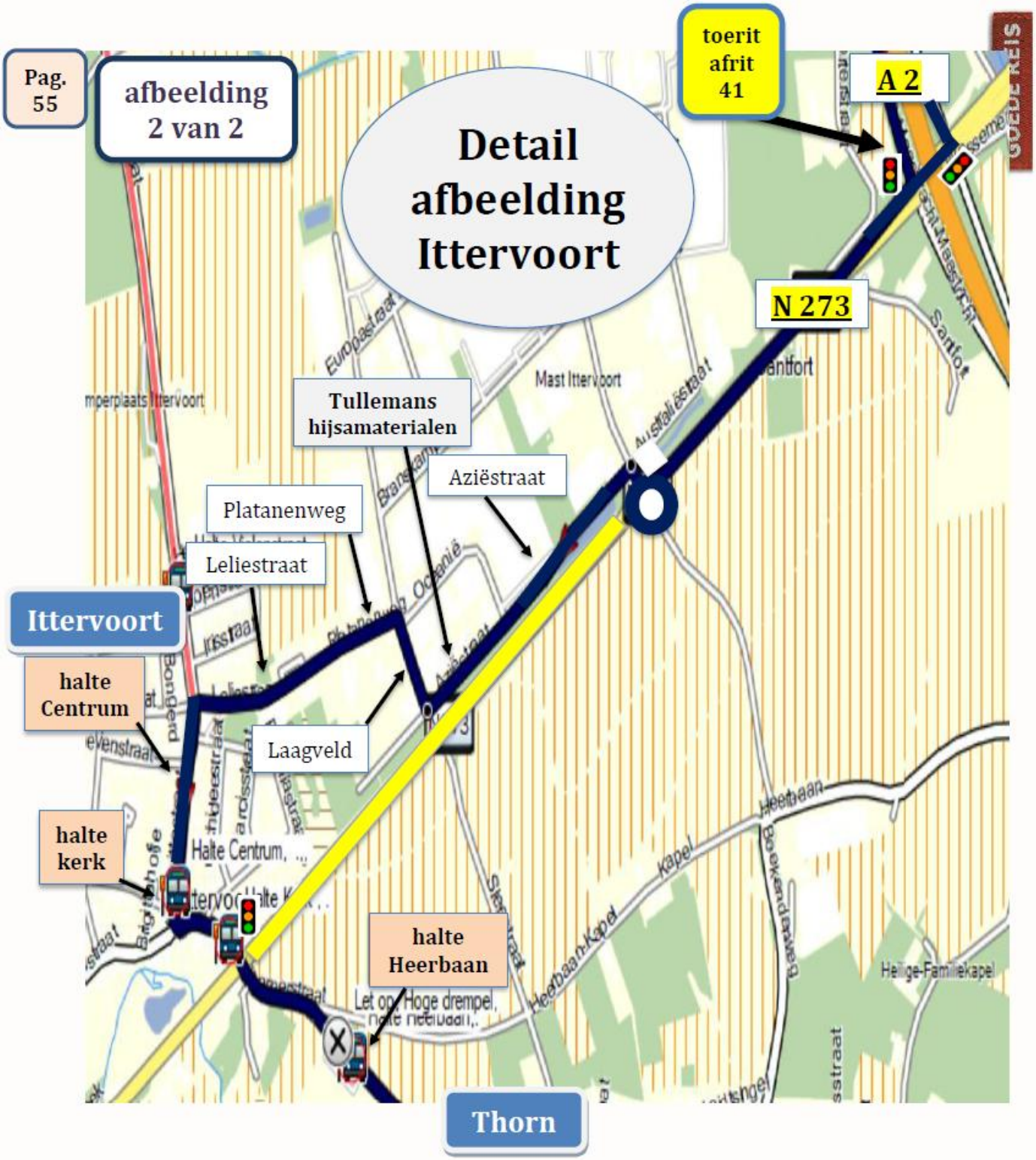

Stremmingsbericht Lijn 88 Meerlo

Stremmingsnummer: 26020900013

GOEDE REIS

Regio	Limburg Midden/Noord
Periode	Carnavals Dinsdag **14:30u. tot 15:30u.**
Trajectdeel	Hoofdstraat
Reden	Carnavals activiteiten
Alternatieve route	**Richting Venray:** op Hoofdstraat net voor bruggetje rechts, weg blijven volgen, einde links, einde rechts **Richting Venlo:** na halte Beatrixstraat 1e links, 1e rechts, rechts aanhouden, einde links

Vervallen haltes		Tijdelijke haltes
Brugeind	**in Garmin** (indien Garmin ge-updatet)	geen

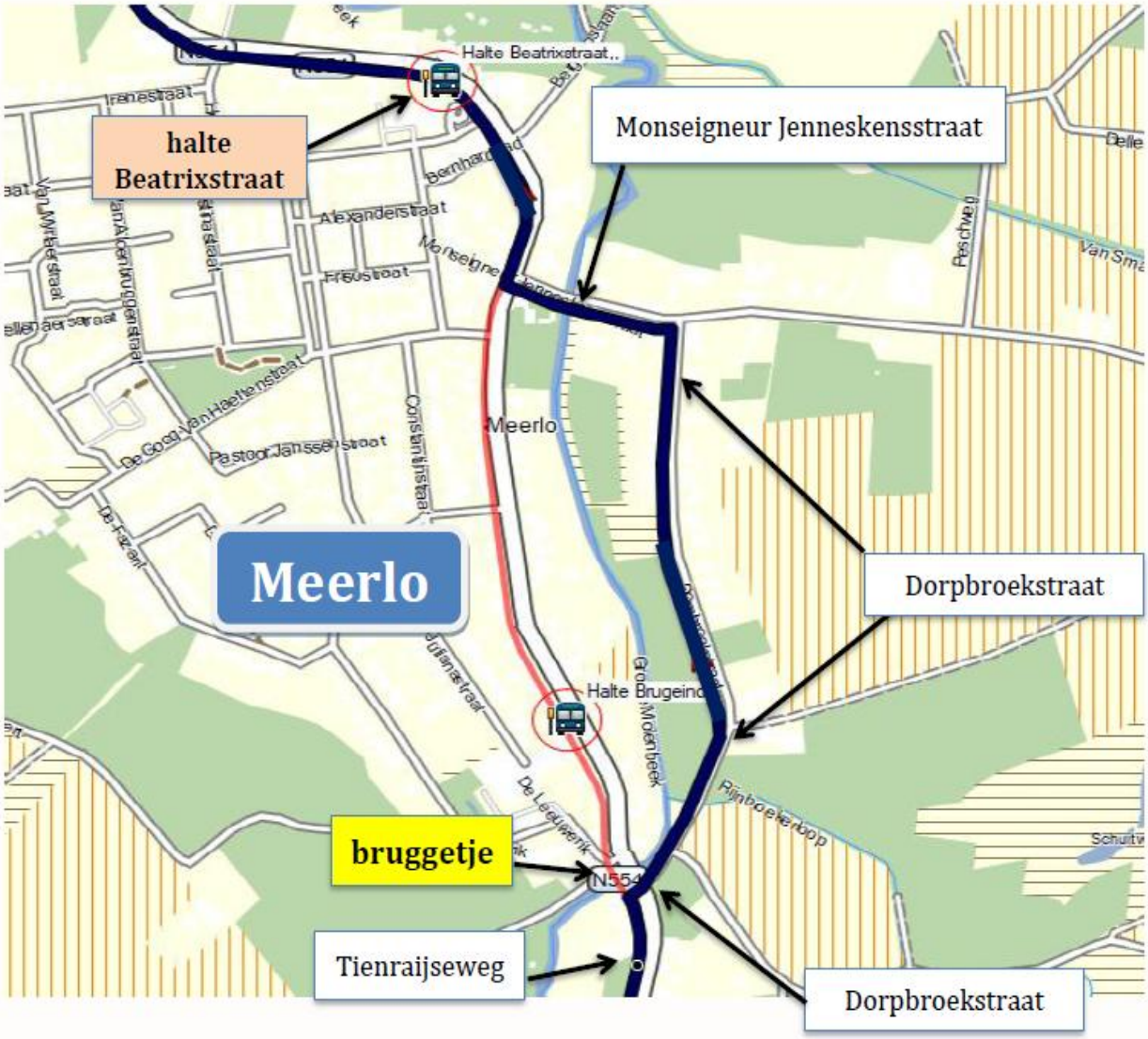

1 = = Synchroniseer op de **tijdelijke halte** de **originele halte**.